

WANDERPFAD VON HUNSPACH BIS MAGINOT LINIE FESTUNG SCHOENENBOURG

Einfach



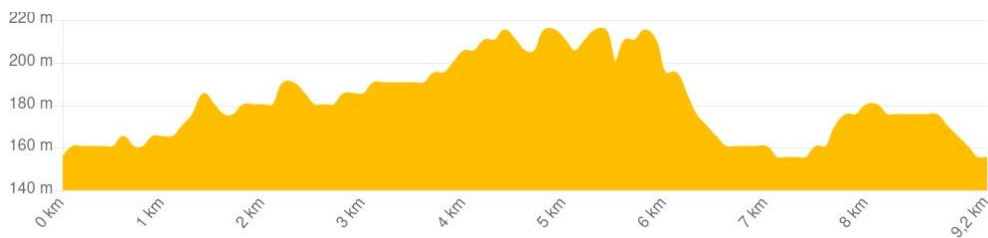
Start : Hunspach



		9,2 km
		2 Std 30 min

Entdecken Sie das Dorf Hunspach, das im Jahr 2020 das Lieblingsdorf der Franzosen war. Lassen Sie sich von der typischen Architektur des Ortes mit seinen weißen Fachwerkhäusern verzaubern. Fahren Sie weiter zum Fort de Schoenenbourg und entdecken Sie die Maginot-Linie. Einen Besuch in den Tiefen der Anlage sollten Sie sich unter keinen Umständen entgehen lassen ! 9,5 km langer Rundweg, der die typische Architektur des Nordelsass mit der Geschichte verbindet.

	<i>Tourismusbüro Alsace Verte in Hunspach</i>
	<i>Parkplatz salle polyvalente</i>
	<i>6 Km - Sultz-sous-Forêts</i>



PRAKTISCHE INFORMATIONEN

Carte IGN Haguenau-Lembach



[GPX Track](#)

KONTAKT


Office de Tourisme de l'Alsace
Verte
03 88 80 89 70 - tourisme@alsace-verte.com



ETAPPEN


Start Dorfzentrum Hunspach



Vom Touristeninformationsbüro in Hunspach aus halten Sie sich links Richtung Rue Principale hinunter. An der Kreuzung mit der Route de Hoffen biegen Sie rechts ab und gehen weiter auf der Rue Principale. Sie kommen an der Bäckerei des Dorfes vorbei. Folgen Sie der Markierung . Entdecken Sie das Lieblingsdorf der Franzosen 2020 mit seinen Fachwerkhäusern. Plan des Dorfes im Tourismusbüro verfügbar.



1 Durchquerung des Dorfes Hunspach - rue Principale



Gehen Sie die Rue Principale hinunter und folgen Sie den Schildern . Auf der rechten Seite, gegenüber der Bäckerei, finden Sie einen Picknickplatz unterhalb der Kirche. Gehen Sie rechts weiter auf der Rue Principale. Am Ende der Straße überqueren Sie diese geradeaus und gehen an dem Bach entlang, der sich zu Ihrer Linken befindet (siehe Foto).

2 Ausgang Dorf Hunspach



Am Ende des Dorfes gehen Sie weiter am Bach entlang in Richtung des Weilers Oberhof. Folgen Sie der Markierung , bis Sie die Straße D264 kreuzen. An der Abzweigung des Weges und der Straße gehen Sie gegenüber weiter zum Ortsteil (siehe Foto) und folgen der neuen Markierung .

3 Durch den Weiler Oberhof



In dem Weiler sollten Sie unbedingt einen Halt auf dem pädagogischen Bauernhof „Ma petite ferme d'antan“ machen. Besuche des Bauernhofs in der Saison, ab Mai. Gehen Sie dann weiter in Richtung Fort de Schoenenbourg und folgen Sie der gelben Rautenmarkierung.


4 **Parkplatz Ost - Fort de Schoenenbourg**



Sie erreichen den östlichen Parkplatz des Forts. Genießen Sie den Panoramablick auf das nördliche Elsass sowie auf das Piemont der Nordvogesen. Entdecken Sie die Blöcke 1 bis 6 an der Oberfläche. Allgemeine Informationstafel über das Fort von Schoenenbourg. Picknicktisch vor Ort. Folgen Sie der gelben Ringmarkierung bis zum Eingang des Forts Schoenenbourg.


5 **Festung Schoenenbourg**



Ankunft in der Festung Schoenenbourg am Männereingang. Machen Sie einen Rundgang durch das Herz der Festung. Steigen Sie 30 Meter unter die Erde und durchqueren Sie selbstständig die Galerien. Sie werden alles über die Maginot-Linie erfahren ! Planen Sie 2 Stunden für den Besuch ein. Tauchen Sie wieder an die Oberfläche und nehmen Sie die Richtung vom Dorf mit Markierung .



6 **Kreuzung Dorf Schoenenbourg und D 264**



Wenn Sie den Wald verlassen, folgen Sie immer der Markierung . Erreichen Sie die Rue des Prés und gehen Sie an ihr entlang bis zur Kreuzung mit der Départementale 264 (siehe Foto). Überqueren Sie die Straße und gehen Sie auf dem gegenüberliegenden Gehweg etwa 30 Meter nach links, bis Sie die Rue des Aulnes erreichen.

7 **Kreuzung D 264 mit Rue des Aulnes**




Gehen Sie an der Straße entlang und biegen Sie rechts in die Rue des Aulnes ein. In der Straße und an der nächsten Kreuzung biegen Sie links auf den Weg ab und folgen der Markierung  und dann der Markierung .

8

Rückkehr Dorf Hunspach



Wenn Sie der Markierung  folgen, gelangen Sie über die Rue de Hoffen in das Dorf. An der Kreuzung mit der D76 biegen Sie links in Richtung Dorfzentrum ab (siehe Foto). Gehen Sie rechts leicht bergauf in die Rue Principale und kehren Sie dann zum Startpunkt am Touristeninformationsbüro von Hunspach zurück.

