

CIRCUIT PÉDESTRE DE HUNSPACH AU FORT DE SCHOENENBOURG

Tout public



Départ : Hunsbach



9,2 km



2h30



Découvrez le village de Hunsbach, village préféré des français en 2020. Laissez-vous charmer par l'architecture typique de la localité avec ses maisons blanches à colombages. Poursuivez vers le Fort de Schoenenbourg, à la découverte de la Ligne Maginot. Une visite dans les profondeurs du site est à ne manquer sous aucun prétexte ! Circuit de 9,5 km alliant architecture typique du nord de l'Alsace et histoire.



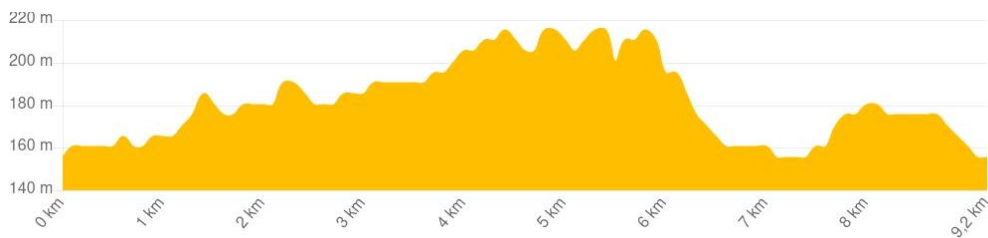
Office de Tourisme de l'Alsace Verte, bureau de Hunsbach



Parking salle polyvalente



6 Km - Sultz-sous-Forêts



INFORMATIONS PRATIQUES

Carte IGN 3814



Tracé GPX

CONTACT


Office de Tourisme de l'Alsace Verte
03 88 80 89 70 - tourisme@alsace-verte.com



LES ÉTAPES DU PARCOURS


Départ centre village Hunspach



Au départ du bureau d'information touristique de Hunspach, prenez vers la gauche et descendez dans la rue Principale. Au croisement avec la route de Hoffen, tournez à droite et continuez dans la rue Principale. Vous passerez devant la boulangerie du village. Suivre le balisage  Découverte du village préféré des français 2020 avec ses maisons à colombages. Astuce : munissez-vous du plan de découverte du village avec l'histoire et



1 **Traversée village de Hunspach - rue Principale**



Longez la rue Principale en suivant le balisage  Sur votre droite, en face de la boulangerie se trouve une aire de pique-nique, en contrebas de l'église. Poursuivez tout droit dans la rue Principale. Au bout de la rue, traversez tout droit et longez le ruisseau qui se trouve sur votre gauche (voir photo)


2 **Sortie village Hunspach**



À la sortie du village, continuer à longer le ruisseau en direction du hameau Oberhof. Suivre balisage  jusqu'à croiser la route D264. Au croisement du chemin et de la route, poursuivre en face vers le hameau (voir photo) et suivre le balisage 

3 **Traversée du hameau Oberhof**




Dans le hameau, ne manquez pas un arrêt à la ferme pédagogique "Ma petite ferme d'antan". Visites de la ferme en saison, à partir de mai. Poursuivez ensuite en direction du Fort de Schoenenbourg en suivant le balisage 

4 Parking est - Fort de Schoenenbourg




OTi de l'Alsace Verte

Vous arrivez au parking est du Fort. Profitez de la vue panoramique sur le Nord de l'Alsace ainsi que sur le piémont des Vosges du Nord. Découverte des blocs 1 à 6 en surface. Panneau d'information général sur le Fort de Schoenenbourg. Table de pique-nique sur place. Rejoignez l'entrée du Fort de Schoenenbourg en suivant le balisage 

5 Fort de Schoenenbourg




OTi de l'Alsace Verte

Arrivée au Fort de Schoenenbourg à l'entrée des hommes. Faites une visite au cœur de l'ouvrage. Descendez à 30 mètres sous terre et parcourez en autonomie les galeries sur plus de 3 km. Vous saurez tout sur le Fort, son histoire et la Ligne Maginot ! Prévoir 2h de visite. Remontez en surface et rejoignez la direction du village de Schoenenbourg, suivre le balisage 

6 Croisement village Schoenenbourg et D 264





Google maps

En sortant de la forêt, suivre toujours le balisage . Arriver dans la rue des Prés, la longer jusqu'au croisement de la Départementale 264 (voir photo). Traverser la route et longer le trottoir en face vers la gauche sur 30 mètres environ jusqu'à la rue des Aulnes.

7 Croisement D 264 avec la rue des Aulnes




Google maps

Longez la route et tournez à droite dans la rue des Aulnes. Dans la rue et au croisement suivant, tournez à gauche sur le chemin en suivant le balisage  puis la balisage 

8

Retour village Hunsbach



En suivant le balisage  vous arrivez dans le village par la rue de Hoffen. Au croisement avec la D76, tourner à gauche vers le centre du village (voir photo). Remonter légèrement la rue Principale sur la droite puis retour au point de départ au bureau d'information touristique de Hunsbach.

