


# CIRCUIT DE CLIMBRONN











niveau  
intermédiaire



Départ : Climbach



Joli circulaire dans la Haute Forêt du Mundat à la découverte d'anciennes fortifications de la Ligne Maginot, de ruines de la Chapelle de Climbronn et de la Fenêtre de Paysage.

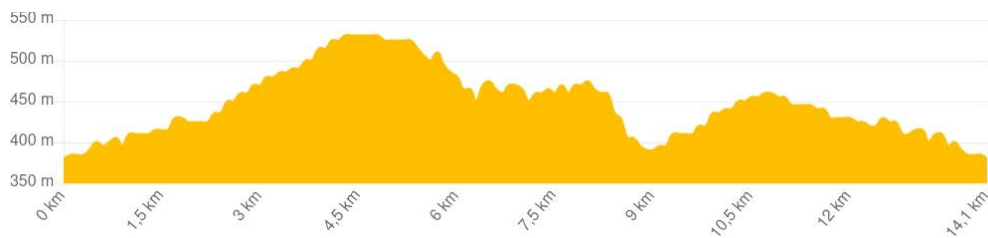
 ..... 	9,8 km
	3h30
	280 m
	277 m
	 >  >  > 



Parking Col du Pfaffenschlick



12 Km - Wissembourg



## INFORMATIONS PRATIQUES

Carte IGN 3814 ET



[Tracé GPX](#)

## CONTACT

Office de Tourisme de l'Alsace Verte  
03 88 80 89 70 - [tourisme@alsace-verte.com](mailto:tourisme@alsace-verte.com)



## LES ÉTAPES DU PARCOURS

### 1 **Parking Col du Pfaffenschlick**

Traverser la route et passez à proximité du restaurant. Prenez le sentier à droite vers le Col du Stiefelsberg. Après 500 m environ, traversez les anciennes fortifications de la Ligne Maginot. Le passage n'est pas sécurisé (pas de garde-corps aux escaliers).

### 2 **Col du Stiefelsberg**

Remontez le sentier à droite vers le Col du Stiefelsberg au lieu-dit Carrefour des 3 forêts.

### 3 **Brissetisch Kopf**

Après le col, suivez vers le Nord la direction du Col du Pigeonnier.

### 4 **Col du Luchsenkopf**

Passez le Col du Luchsenkopf et bifurquez à droite puis à gauche.

## 5 **Route forestière**

Retrouvez le GR 532 puis bifurquez vers la gauche en direction de Climbach. Suivez la route forestière.

## 6 **Chapelle du Climbronn**

Quittez la piste et tournez à droite vers La Chapelle du Climbronn.

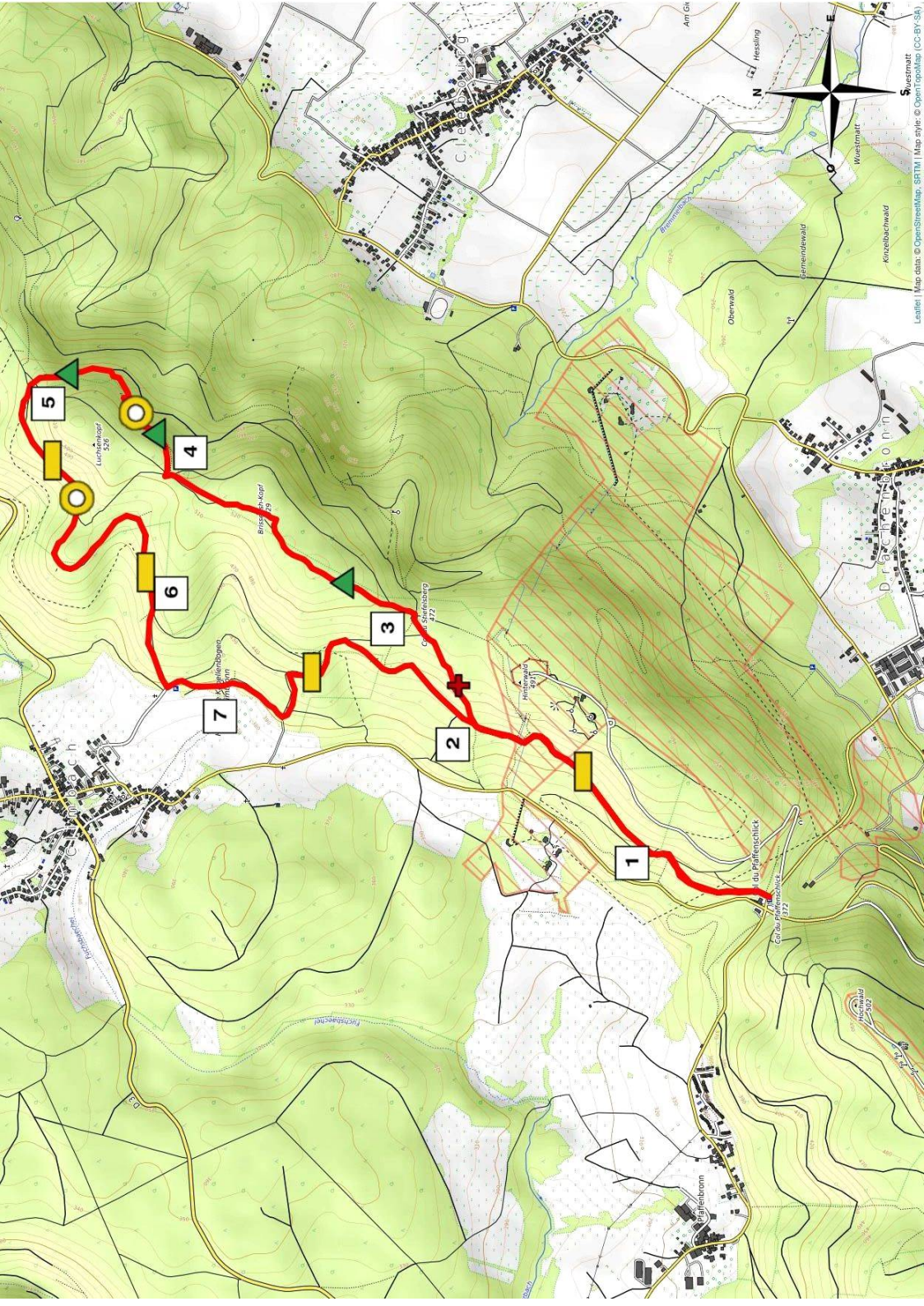
## 7 **Fontaine de Climbronn**

Arrivez à la fontaine. L'eau est potable et paraît-il possède des vertus curatives. Découvrez à proximité la nouvelle Fenêtre de Paysage (Fenêtre Source) du Parc Naturel Régional des Vosges du Nord sur le chemin de Grande Randonnée. La voûte de l'ancienne chapelle a beaucoup de charme ! C'est un endroit très reposant où on pourrait faire une halte pique-nique. Reprendre le chemin avec à votre droite une jolie vue sur Climbach.

## 2 **Parking Col du Pfaffenschlick**

Retrouver le passage de la Ligne Maginot, puis le sentier qui mène au parking du Col du Pfaffenschlick.





5

4

6

3

2

1

7

Lunzendorf  
226

Brosch-Kopf  
79

Grottenberg  
472

Kirchwald  
59

die Pfaffenhecke  
327

Fichtenhölzel

Am G

N Hessing

Wosstratt

Kirchbachwald

Oberwald

Gemendewald

Grünborn

Wosstratt