


# WANDERTOUR ZWISCHEN DEN BURGEN UND DEM WENGELSBACH

Schwer



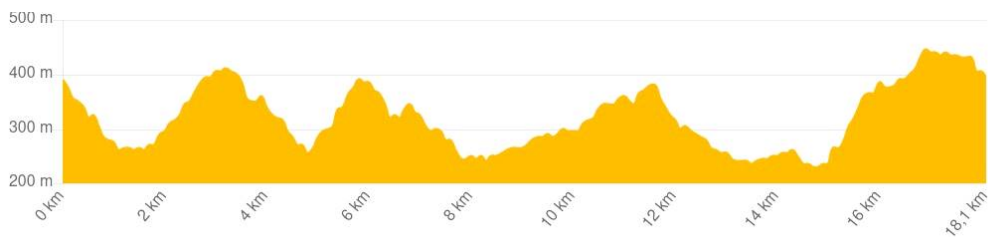
Start : Niedersteinbach



Rundgang durch das Steinbachtal auf dem Weg von Schloss zu Schloss, vorbei an bemerkenswerten Felsen, wo sich zwei malerische Dörfer mit viel Charm entdecken lassen.

		18,3 km
		6 Std
		658 m
		648 m

	Niedersteinbach
<b>P</b>	Parkplatz restaurant Cheval Blanc in Niedersteinbach
	18 Km - Niederbronn-les- Bains



## PRAKTISCHE INFORMATIONEN

Carte IGN 3814 ET



[GPX Track](#)

## KONTAKT

Office de Tourisme de l'Alsace  
Verte  
03 88 80 89 70 - [tourisme@alsace-verte.com](mailto:tourisme@alsace-verte.com)



## ETAPPEN

🖱️ **Vielen Dank, dass Sie diese Anweisungen befolgen**

Seien Sie während Ihrer Wanderung aufmerksam. Bestimmte Abschnitte der Route können während der Brutzeit vorübergehend gesperrt sein, um die lokale Tierwelt zu schützen. Es können auch Ruhezeiten eingerichtet werden, um Störungen zu begrenzen und die Arten zu schützen. Der Zugang zu bestimmten Burgen kann aus Sicherheitsgründen untersagt sein.

### 1 **Niedersteinbach**

Der Start befindet sich am Portikus gegenüber dem Cheval Blanc in Niedersteinbach. Nach 50 m in Richtung Obersteinbach steigen Sie auf den mit einem roten Kreuz markierten Weg. Erster Parkplatz

### 2 **Parkplatz Zigeunerfelsen**

Biegen Sie rechts ab in Richtung Zigeunerfelsen.

### 3 **Zigeunerfelsen**

Über das rote Rechteck gehen Sie weiter und erreichen den "col". Biegen Sie links ab und benutzen Sie den mit rotem Dreieck markierten Weg. Gehen Sie am Lindelsberg vorbei.

**4 Lindelsberg** ▲

Wengelsbach durchqueren

**5 Wengelsbach**

Am Ende des Dorfes zweigen Sie nach links ab. Nehmen Sie nach dem Restaurant den mit einem roten Kreuz markierten Weg, um den Parkplatz Klingelfels zu erreichen.

**6 Klingelfels**

Biegen Sie rechts ab und nehmen Sie die rote Scheibe, um zum Col du Maimont zu kommen.

**7 Col du Maimont**

Nehmen Sie den rot-weiß-roten rechteckigen Pfad nach links, um zum Wasigenstein zu kommen.

**8 Wasigenstein**

Steigen Sie ab, indem Sie der roten Raute folgen. An der Kreuzung mit dem mit gelbem Ring markierten Weg biegen Sie rechts ab und folgen dem gelben Ring bis zum Wachtfels.

**9 Wachtfels**

Bleiben Sie auf dem gelben Ring bis zur "petit Arnsbourg"




**10 Petit Arnsbourg** 

Zum Dorf Obersteinbach runterlaufen.


**11 Obersteinbach** 

Überqueren Sie die D3 bis zur Kreuzung mit der Rue Rohrmatt. Gehen Sie weiter bis zur Straßenkreuzung. Biegen Sie links auf die D53 ab und folgen Sie ihr etwa 50 m. Gehen Sie links in den Wald hinein und folgen Sie der Markierung Acter. Folgen Sie der Markierung bis zum Gabelfels.


## 12 Bauernhof Steinbach

Am Ortsausgang von Obersteinbach biegen Sie in die Rue de Rohrmatt ein und kommen am Bauernhof Steinbach vorbei, Markierung  und . Hier können Sie Produkte aus Ziegenmilch kaufen. Weiter bis zur Kreuzung mit der Straße in Richtung Niederbronn-les-Bains, die Straße vorsichtig überqueren und der Markierung  bis zum Col du Langthal folgen.


## 13 Langthal-Pass

Am Pass die Straße vorsichtig überqueren und gegenüber auf dem markierten Weg  in Richtung Wittschloessel-Pass weitergehen.

## 14 Wittschloessel-Pass

Am Wittschloessel-Pass biegt man rechts ab und gelangt auf den Weg, der hinunter nach Obersteinbach führt, und folgt dem . Man erreicht das Dorf über die Glockengrube-Straße und kommt an der hölzernen Hütte vorbei.

## 15 Holzscheune in Obersteinbach

An der Kreuzung im Dorf und vor der Holzscheune rechts abbiegen und dem Wegweiser  folgen, um nach Niedersteinbach zu gelangen.

