


CIRCUIT DE RANDONNÉE ENTRE LES CHÂTEAUX ET LA WENGELSBACH

niveau sportif



Départ : Niedersteinbach



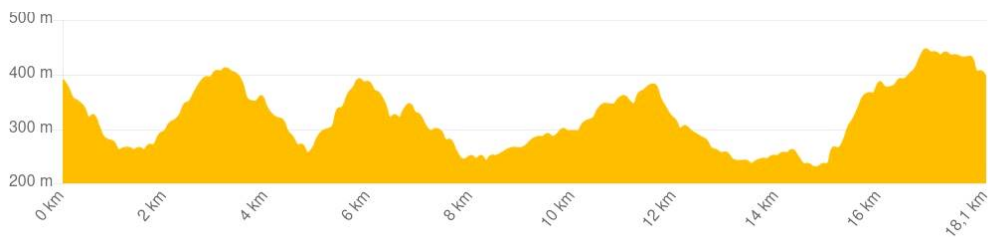
Circuit dans la vallée du Steinbach sur la route de château en château, en passant par les rochers remarquables, où deux villages pittoresques et plein de charme se dévoilent.

		18,3 km
		6h
		658 m
		648 m

Niedersteinbach

P Parking restaurant Cheval Blanc à Niedersteinbach

18 Km - Niederbronn-les-Bains



INFORMATIONS PRATIQUES

Carte IGN 3814 ET



[Tracé GPX](#)

CONTACT

Office de Tourisme de l'Alsace Verte
03 88 80 89 70 - tourisme@alsace-verte.com

Alsace Verte

CLUB VOSGIEN



LES ÉTAPES DU PARCOURS

Merci à vous de respecter ces consignes

Restez vigilants lors de votre randonnée. Certains secteurs du circuit peuvent être temporairement inaccessibles en période de nidification afin de préserver la faune locale. Des zones de quiétude peuvent également être mises en place pour limiter les dérangements et protéger les espèces. Et l'accès à certains châteaux peut être interdit pour des raisons de sécurité.

1 **Niedersteinbach**

Le départ se situe au portique, en face du Cheval Blanc à Niedersteinbach. Après 50 m en direction d'Obersteinbach, monter sur le sentier balisé croix rouge. Premier parking

2 **Parking du rocher des Bohémiens**

Bifurquer à droite en direction du rocher des Bohémiens.

3 **Rocher des Bohémiens**

En empruntant le rectangle rouge, continuer pour atteindre un col. Prendre à gauche et utiliser le sentier balisé triangle rouge. Dépasser le Lindelsberg.

4 Lindelsberg ▲

Traverser Wengelsbach

5 Wengelsbach

Au bout du village, bifurquer à gauche. Prendre le sentier balisé croix rouge après le restaurant, pour atteindre le parking du Klingelfels.

6 Klingelfels

Bifurquer à droite, prendre le disque rouge pour arriver au col du Maimont.

7 Col du Maimont

Prendre à gauche, le sentier rectangle rouge-blanc-rouge, pour arriver au Wasigenstein.

8 Wasigenstein

Descendre en suivant le losange rouge. Au croisement du sentier balisé anneau jaune, prendre à droite et suivre l'anneau jaune jusqu'au Wachtfels.

9 Wachtfels

Rester sur l'anneau jaune jusqu'au petit Arnsbourg.




10 Petit Arnsbourg

Descendre au village d'Obersteinbach.


11 Obersteinbach

Traverser la D3 jusqu'au croisement avec la rue Rohrmatt. Poursuivre jusqu'au croisement routier. Prendre à gauche la D53 sur environ 50 m environ. Rentrer en forêt, à gauche en suivant le balisage Acter. Continuer sur ce balisage jusqu'au Gabelfels.


12 Ferme du Steinbach

À la sortie d'Obersteinbach, prendre la rue de Rohrmatt et passer devant la ferme du Steinbach, balisage  et . Possibilité d'acheter des produits fait au lait de chèvre. Continuer jusqu'au croisement avec la route en direction de Niederbronn-les-Bains et traverser prudemment la route et suivre le balisage  jusqu'au Col du Langthal.

13 Col de Langthal  

Au col, traverser prudemment la route et continuer en face sur le chemin balisé  vers le Col de Wittschloessel.

14 Col de Wittschloessel  

Au Col de Wittschloessel, tourner à droite et rejoindre le chemin qui redescend en direction d'Obersteinbach et suivre le . Arriver dans le village par la rue de la Glockengrube et passer devant la üte en bois.

15 Üte en bois Obersteinbach  

Au carrefour dans la village et devant la üte en bois, tourner à droite et rejoindre le village de Niedersteinbach en suivant le balisage .

