


KREIS 4 VALLÉE DU STEINBACH



Mittel



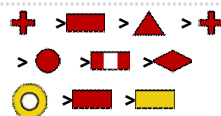
Start : Niedersteinbach



17 km



3 Sd 30 min



Niedersteinbach

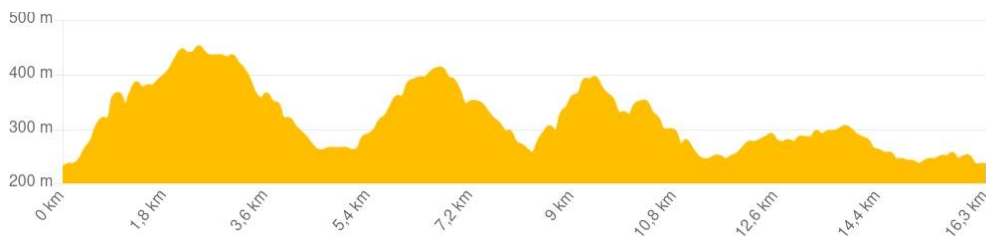


Parkplatz restaurant
Cheval Blanc in
Niedersteinbach



18 Km - Niederbronn-les-
Bains

Rundgang durch das Steinbachtal auf dem Weg von Schloss zu Schloss, vorbei an bemerkenswerten Felsen, wo sich zwei malerische Dörfer mit viel Charm entdecken lassen.



PRAKTISCHE INFORMATIONEN

Carte IGN 3814 ET



[GPX Track](#)

KONTAKT

Office de Tourisme de l'Alsace
Verte
03 88 80 89 70 - tourisme@alsace-verte.com



ETAPPEN

1 **Niedersteinbach**

Der Start befindet sich am Portikus gegenüber dem Cheval Blanc in Niedersteinbach. Nach 50 m in Richtung Obersteinbach steigen Sie auf den mit einem roten Kreuz markierten Weg. Erster Parkplatz

2 **Parkplatz Zigeunerfelsen**

Biegen Sie rechts ab in Richtung Zigeunerfelsen.

3 **Zigeunerfelsen**

Über das rote Rechteck gehen Sie weiter und erreichen den "col". Biegen Sie links ab und benutzen Sie den mit rotem Dreieck markierten Weg. Gehen Sie am Lindelsberg vorbei.

4 **Lindelsberg**

Wengelsbach durchqueren

5 **Wengelsbach** 

Am Ende des Dorfes zweigen Sie nach links ab. Nehmen Sie nach dem Restaurant den mit einem roten Kreuz markierten Weg, um den Parkplatz Klingelfels zu erreichen.

6 **Klingelfels** 

Biegen Sie rechts ab und nehmen Sie die rote Scheibe, um zum Col du Maimont zu kommen.

7 **Col du Maimont** 

Nehmen Sie den rot-weiß-roten rechteckigen Pfad nach links, um zum Wasigenstein zu kommen.

8 **Wasigenstein**  

Steigen Sie ab, indem Sie der roten Raute folgen. An der Kreuzung mit dem mit gelbem Ring markierten Weg biegen Sie rechts ab und folgen dem gelben Ring bis zum Wachtfels.

9 **Wachtfels** 

Bleiben Sie auf dem gelben Ring bis zur "petit Arnsbourg"

10 **Petit Arnsbourg** 

Zum Dorf Obersteinbach runterlaufen.

11 **Obersteinbach** 

Überqueren Sie die D3 bis zur Kreuzung mit der Rue Rohrmatt. Gehen Sie weiter bis zur Straßenkreuzung. Biegen Sie links auf die D53 ab und folgen Sie ihr etwa 50 m. Gehen Sie links in den Wald hinein und folgen Sie der Markierung Acter. Folgen Sie der Markierung bis zum Gabelfels.

12 **Gabelfels**  

An der Kreuzung mit dem mit rotem Rechteck markierten Weg folgen Sie dieser Markierung bis zum Dorf. Am Waschhaus biegen Sie rechts ab und folgen dem gelben Rechteck in Richtung Niedersteinbach, um zum Ausgangspunkt zurückzukehren.

