


CIRCUIT 4 VALLÉE DU STEINBACH



niveau
intermédiaire



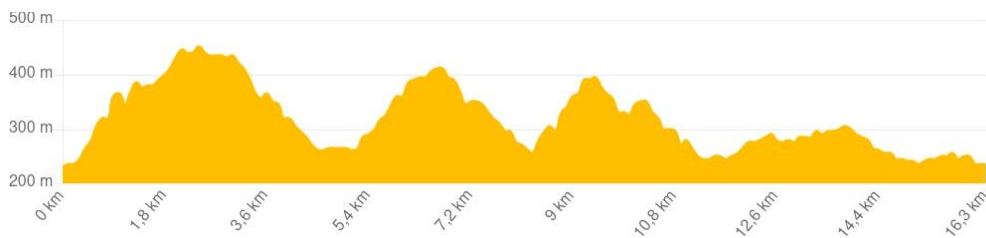
Départ : Niedersteinbach



		17 km
		3h30

Circuit dans la vallée du Steinbach sur la route de château en château, en passant par les rochers remarquables, où deux villages pittoresques et plein de charme se dévoilent.

	Niedersteinbach
	Parking restaurant Cheval Blanc à Niedersteinbach
	18 Km - Niederbronn-les-Bains



INFORMATIONS PRATIQUES

Carte IGN 3814 ET



[Tracé GPX](#)

CONTACT

Office de Tourisme de l'Alsace Verte
03 88 80 89 70 - tourisme@alsace-verte.com



LES ÉTAPES DU PARCOURS

1 **Niedersteinbach**

Le départ se situe au portique, en face du Cheval Blanc à Niedersteinbach. Après 50 m en direction d'Obersteinbach, monter sur le sentier balisé croix rouge. Premier parking

2 **Parking du Zigeunerfelsen**

Bifurquer à droite en direction du Zigeunerfelsen.

3 **Zigeunerfelsen**

En empruntant le rectangle rouge, continuer pour atteindre un col. Prendre à gauche et utiliser le sentier balisé triangle rouge. Dépasser le Lindelsberg.

4 **Lindelsberg**

Traverser Wengelsbach

5 Wengelsbach 

Au bout du village, bifurquer à gauche. Prendre le sentier balisé croix rouge après le restaurant, pour atteindre le parking du Klingelfels.

6 Klingelfels 

Bifurquer à droite, prendre le disque rouge pour arriver au col du Maimont.

7 Col du Maimont 

Prendre à gauche, le sentier rectangle rouge-blanc-rouge, pour arriver au Wasigenstein.

8 Wasigenstein  

Descendre en suivant le losange rouge. Au croisement du sentier balisé anneau jaune, prendre à droite et suivre l'anneau jaune jusqu'au Wachtfels.

9 **Wachtfels** 

Rester sur l'anneau jaune jusqu'au petit Arnsbourg.

10 **Petit Arnsbourg** 

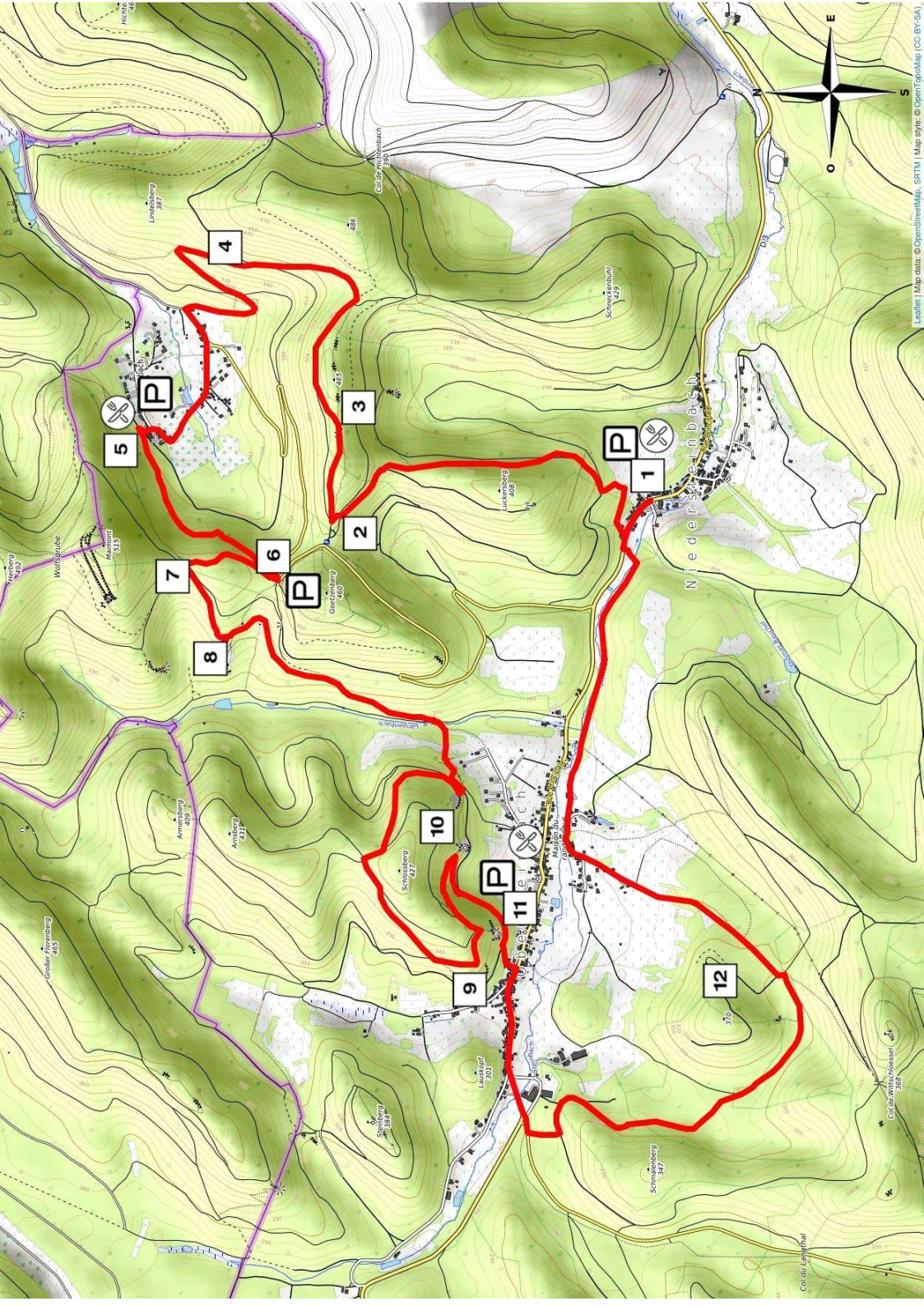
Descendre au village d'Obersteinbach.

11 **Obersteinbach** 

Traverser la D3 jusqu'au croisement avec la rue Rohrmatt. Poursuivre jusqu'au croisement routier. Prendre à gauche la D53 sur environ 50 m environ. Rentrer en forêt, à gauche en suivant le balisage Acter. Continuer sur ce balisage jusqu'au Gabelfels.

12 **Gabelfels**  

Au croisement avec le sentier balisé rectangle rouge, poursuivre ce balisage jusqu'au village. Au lavoir, prendre à droite, la direction de Niedersteinbach en suivant le rectangle jaune, pour revenir au point de départ.



- 1
- 2
- 3
- 4
- 5
- 6
- 7
- 8
- 9
- 10
- 11
- 12

Lindenberg 387

Schmalenberg 429

Lindenberg 409

Gomberg 460

Armberg 431

Schmalenberg 427

Lindenberg 465

Schmalenberg 347

Col de Wittschloesser 308

Col de Lauffthal