

KREIS 2 VALLÉE DU STEINBACH



Einfach



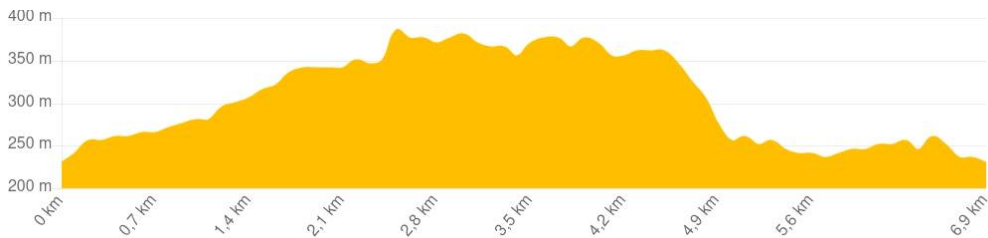
Start : Niedersteinbach



	7,5 km
		2 Std 30 min
		> >

Schöne Tour im Steinbachtal, die das Dorf Niedersteinbach mit dem Dorf Obersteinbach verbindet.

	<i>Restaurant Cheval Blanc Niedersteinbach</i>
	<i>Parkplatz restaurant Cheval Blanc</i>
	<i>18 Km - Niederbronn-les- Bains</i>



PRAKTISCHE INFORMATIONEN

Carte IGN IGN



[GPX Track](#)

KONTAKT

Office de Tourisme de l'Alsace Verte
03 88 80 89 70 - tourisme@alsace-verte.com



ETAPPEN

1 Start

Am Torhaus in Niedersteinbach, gegenüber dem Cheval Blanc, nehmen Sie den rot weiß rot markierten Rundweg nach Süden. Durchqueren Sie den Obergallenwald.

2 Der Thomas-Baechel-Bach

Der Thomas-Baechel-Bach liegt auf der rechten Seite. Folgen Sie dieser Markierung weiter bis zum Col de Niedersteinbach.

3 Col de Niedersteinbach

Auf dem Col nehmen Sie den Weg nach rechts, der mit dem blauen Kreuz markiert ist, in Richtung Obersteinbach. Weiter auf den Wittberg.

4 Wittberg

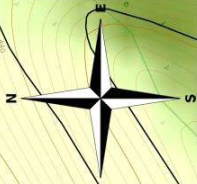
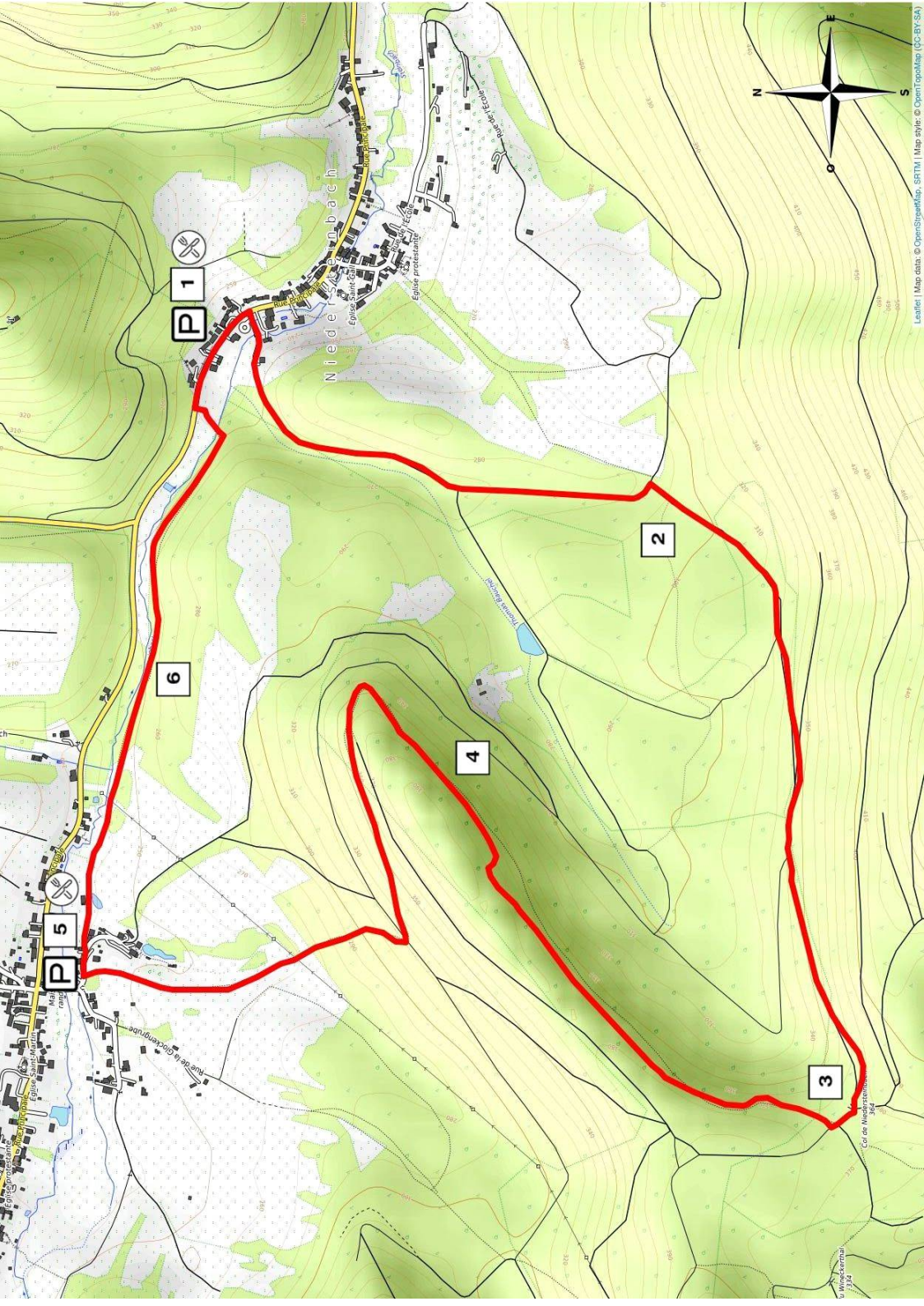
Bleiben Sie auf der Markierung Blaues Kreuz bis zur Kreuzung mit dem Pfad mit der Markierung Grünes Dreieck. Setzen Sie den Abstieg auf dem mit dem blauen Kreuz markierten Weg in Richtung des Dorfes Obersteinbach fort.

5 **Obersteinbach** 

An der Kreuzung des mit einem gelben Rechteck markierten Pfades biegen Sie rechts ab und bleiben auf dem gelben Rechteck.

6 **GR532** 

Gehen Sie weiter auf dem GR532 bis zum Dorf Niedersteinbach.



Nieder-Ensbach

Eglise Saint-Côme
Eglise protestante

P 1

6

2

4

P 5

3