

# CIRCUIT DE RANDONNÉE DES SABOTIERS








niveau  
intermédiaire




Départ : Wingen




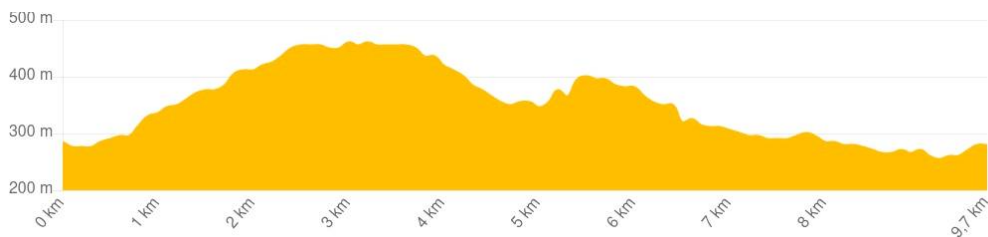
Au coeur de la Réserve de biosphère transfrontalière, le village de Wingen est entouré de 4,7 ha de forêt, un véritable sanctuaire de nature. A proximité, deux châteaux du Moyen-Age, le Loewenstein et le Hohenbourg, sont à découvrir.

 .....	9,7 km
	3h30
	241 m
	 >  > 
	

 Salle des fêtes de Wingen

 Parking salle des fêtes de Wingen

 13 Km - Wissembourg



## INFORMATIONS PRATIQUES

Carte IGN 3814 ET



[Tracé GPX](#)

## CONTACT

Office de Tourisme de l'Alsace Verte  
03 88 80 89 70 - [tourisme@alsace-verte.com](mailto:tourisme@alsace-verte.com)

Alsace  
Verte

CLUB  
VOSGIEN



## LES ÉTAPES DU PARCOURS

### 1 Salle des fêtes +



Le départ se fait à la salle des fêtes de Wingens. Descendre dans le village, prendre la rue de la Montagne, à droite, suivre la croix bleue.

### 2 Col du Riegelsberg +



Rester sur la croix bleue jusqu'au col du Riegelsberg.

### 3 Gimbelhof +



Prendre la croix rouge à droite. Suivre ce sentier jusqu'au col du Litschhof. A partir de ce col, le Gimbelhof est tout proche.

### 4 Col du Litschhof ■



Prendre le rectangle rouge, à droite, jusqu'à l'intersection avec le sentier saute frontière, à droite, balisage spécifique sentier saute frontière.

5

## Source du Heimbach



Suive ce sentier en direction du Sud-Est jusqu'à la source du Heimbach.

6

## Petit-Wingen



Reprendre le sentier balisé rectangle rouge pour redescendre jusqu'au village de Petit-Wingen par la rue des châteaux-forts. Rejoindre le parking de départ par la rue des Vosges.

