

WANDERTOUR QUELLE DES HEIMBACHS

Mittel



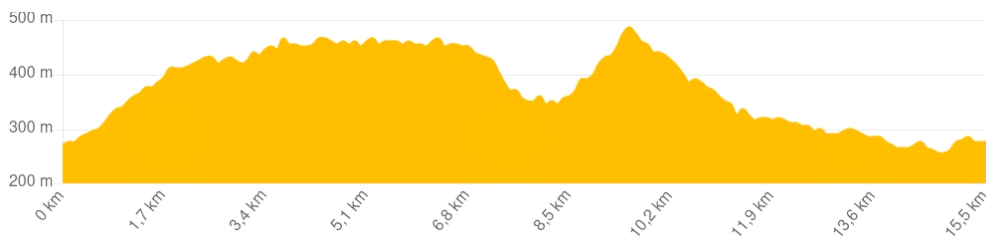
Start : Wingen



| | | |
|--|--|--------------|
| | | 15,5 km |
| | | 4 Std 30 min |
| | | 371 m |
| | | |

Entdecken Sie auf dieser 15 km langen Wanderung das geheimnisvolle und geschichtsträchtige Kulturerbe rund um den Kappelstein. Der Weg führt durch eine idyllische Landschaft, in der sich alte Schalensteine und die Überreste einer keltischen Befestigungsanlage verbergen. Ein Höhepunkt der Route ist das Observatorium des Kappelsteins, das an eine bedeutende Episode des Krieges erinnert. Es wurde im Mai 1940 von einem deutschen Kommando angegriffen und gesprengt.

| | |
|--|----------------------------------|
| | <i>Festsaal von Wingen</i> |
| | <i>Parkplatz Festsaal Wingen</i> |
| | <i>12,9 Km - Wissembourg</i> |



PRAKTISCHE INFORMATIONEN

Carte IGN 3814 ET



[GPX Track](#)

KONTAKT

Office de Tourisme de l'Alsace Verte
03 88 80 89 70 - tourisme@alsace-verte.com



Alsace Verte



CLUB VOSGIEN



ETAPPEN

1 Wingen Festsaal



Der Start erfolgt am Festsaal von Wingen. Gehen Sie hinunter ins Dorf in Richtung Rue de la Montagne, rechts, folgen Sie . Bleiben Sie auf , um zum Russelkessel zu gelangen, der sich etwas höher auf der rechten Seite befindet.


2 Russelkessel



Weiter auf dem  bis zur Kreuzung mit dem . Hin und zurück, links bis zum Kelwenstall.

3 Litchhof-Pass



Nehmen Sie die  wieder in Richtung Norden bis zum Litchhof-Pass.



4 Gimbelhof



Von diesem Pass aus ist der Gimbelhof ganz in der Nähe.

5 **Kappelstein** 



Nehmen Sie den  rechts bis zur Kreuzung mit dem markierten Weg  links. Folgen Sie diesem Weg in nördlicher Richtung bis zum Kappelstein.


6 **Quelle des Heimbachs** 



Den  bis zur Quelle des Heimbach wieder aufnehmen.

7 **Petit-Wingen** 



Folgen Sie dem markierten Weg , um über die Rue des Châteaux-forts wieder hinunter zum Dorf Petit-Wingen zu gelangen.

8 **Wingen** 



Über die Rue des Vosges zum Parkplatz am Startpunkt gelangen.

