

CIRCUIT DISTELDORF



niveau
intermédiaire



Départ : Lembach



26,5 km



6h



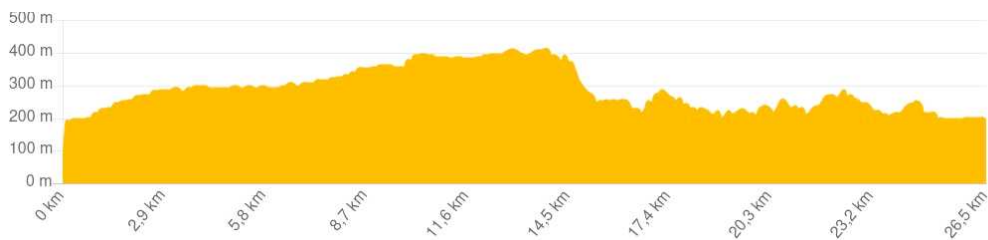
Jolie balade en forêt à la rencontre des Charbonniers. L'origine du village remonte au 17ème siècle où les Fleckenstein font construire une verrerie près de Mattstall. Le nom Disteldorf est mentionné pour la première fois en 1651 et devient un village de charbonniers qui dépend administrativement de Lembach.



Mairie de Lembach



Parking de la mairie au n° 1 route de Bitche



INFORMATIONS PRATIQUES

Carte IGN 3814 ET



[Tracé GPX](#)

CONTACT


Office de Tourisme de l'Alsace Verte
03 88 80 89 70 - tourisme@alsace-verte.com



LES ÉTAPES DU PARCOURS



1 Départ : place de la mairie




Le départ se fait place de la mairie. Direction ouest en suivant le . À la sortie du village, prendre la direction de Disteldorf.

2 Disteldorf



Le sentier, toujours balisé  traverse la forêt privée de la Verrerie. Déboucher sur une clairière, c'est le Disteldorf. Continuer sur le  jusqu'au col du Hohwardt. Les paysages sont très variés, en végétation, en niveaux et en escarpements. Le sentier est ascendant jusqu'à Disteldorf.

3 Col du Hohwardt


Le col du Hohwardt est un grand carrefour. Prendre à gauche, la route forestière, balisée du , en descente lente. Attention, après environ 1,2 km, un sentier prend le relais de la piste forestière, à gauche et en descente.

4 Route D 3






Rester sur ce sentier jusqu'à la D 3. Traverser cette route, continuer à droite (voir photo), dépasser les étangs de pêche sur la gauche, prendre la direction des ruines du Froensbourg.

5 Ruines du Froensbourg




OTI de l'Alsace Verte

Prendre au nord des ruines du Froensbourg. Le chemin est toujours balisé du . Au pied de la ruine, prendre à droite, vers l'est, toujours sur le . Au fond de la vallée, suivre le rectangle bleu  jusqu'à l'étang du Fleckenstein.

6 Ruschedamm




Google maps

Longer l'étang de Fleckenstein. Au bout, le Ruschedamm, prendre à droite, traverser le pont, traverser la D 925, rentrer en forêt, à droite, tout en suivant le . Prendre la direction sud, dépasser l'étang situé maintenant à droite pour arriver au parking de l'étang.

7 Parking de l'étang de Fleckenstein




Google maps

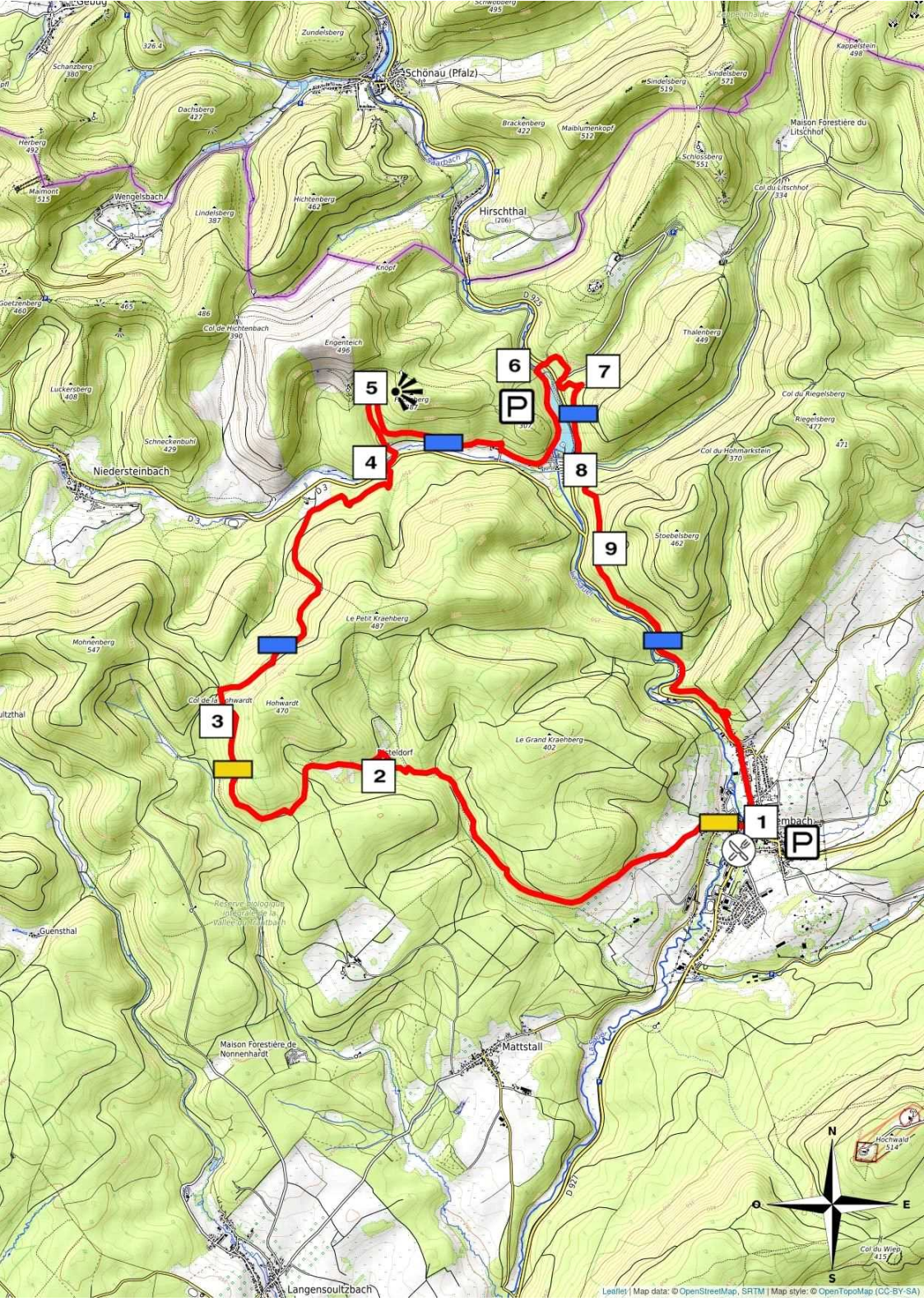
Au parking de l'étang de Fleckenstein prendre à gauche en contrebas. Traverser la route qui monte au Gimbelhof, monter l'escalier tout en suivant le .

8 Du camping de Fleckenstein vers Lembach



Google maps

Après avoir démarré la montée en face de l'entrée du camping, il vous reste environ 2,5 km en suivant le  jusqu'au village. Une fois arrivé à l'entrée du village, prendre à droite la route de Bitche pour rejoindre le point de départ à la mairie.



5

6

7

4

8

9

3

2

1