ENTDECKUNGSTOUR VON MORSBRONN-LES-BAINS

Einfach

Start : Morsbronn les Bains

	1,5 km
	1 Std
	27 m
	28 m

Entdecken Sie die Geschichte und die Traditionen des Dorfes Morsbronn-les-Bains, das auch ein klassifizierter Kurort ist und in Alsace Verte gut bekannt ist.

	Rathaus von Morsbronn-les-Bains
	4 Km - Walbourg

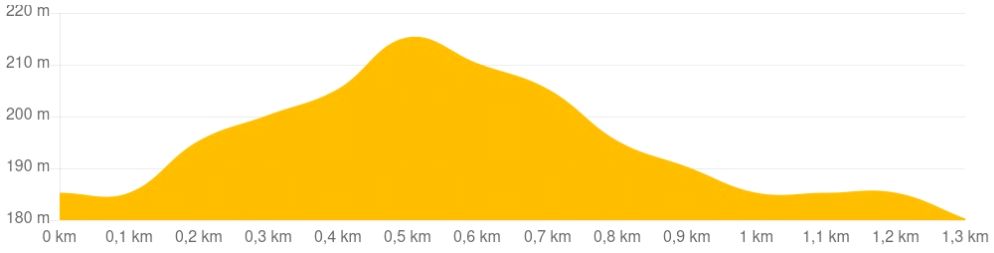

PRAKTISCHE INFORMATIONEN

Carte IGN 3814 ET

GPX Track

KONTAKT

Office de Tourisme de l'Alsace Verte
03 88 80 89 70 - tourisme@alsace-verte.com

ETAPPEN

1 Start vor dem Rathaus in der Rue Principale Nummer 27

OTi de l'Alsace Verte

Das Gebäude des Rathauses wurde nach dem Zweiten Weltkrieg errichtet. Sein Stil und sein Volumen respektieren die Gesamtperspektive der Straße.

2 Bei Nummer 37

Google Maps

Schöner elsässischer Bauernhof an der Straßenfront, das hohe Tor ermöglichte den Zugang für Heuwagen. Wenn man weitergeht, immer noch auf dieser Seite der Straße, entdeckt man nach der Kurve das protestantische Pfarrhaus. Über der Tür erinnert eine Inschrift an die Zerstörung des Dorfes während des Dreißigjährigen Krieges. Es brannte 1632 nieder und wurde 1865 wieder aufgebaut.

3 Bei Nummer 45

Google Maps

Bemerken Sie ein schönes altes Bauernhaus mit einer seltsamen Dachform.

4 Bei Nummer 44


Google Maps

Überqueren Sie die Straße und gehen Sie sie wieder hinunter. Gegenüber dem protestantischen Pfarrhaus, Hausnummer 44, befindet sich das 1888 errichtete Schulgebäude. Es war der Nachfolger eines älteren Gebäudes an derselben Stelle. Ursprünglich bestand es aus zwei Klassenzimmern, einem katholischen und einem protestantischen, was charakteristisch für den Stil der damaligen Zeit war.

5 Kirche "de la Toussaint"

OTi de l'Alsace Verte

Gehen Sie die Treppe zur Kirche hinauf. Auf dem Friedhof steht ein Kreuz mit der Inschrift : "Par ce signe tu vaincras" (Durch dieses Zeichen wirst du siegen), 1754. Es markiert die Trennung zwischen dem protestantischen Friedhof nach unten und dem katholischen Friedhof nach oben. Seit 1695 ist er "simultan", d. h. er wird abwechselnd von der lutherischen und der katholischen Konfession genutzt.

6 Bei Nummer 38

Google Maps

Gehen Sie wieder hinunter in die Rue Principale. Hausnummer 38 : Ein Haus aus der Zeit der Französischen Revolution, wie eine Inschrift auf dem Schlussstein der Kellertür zeigt : GEORG RESEL 1792 (George Roesel 1792). Bemerkenswert ist die Variation in der Schreibweise der Familiennamen : hier Resel, etwas später sehen wir Rösel. Es handelt sich um denselben Familiennamen.

7 Bei Nummer 34

Google Maps

Gehen Sie die Straße hinunter. An der Hausnummer 34 sieht man eine Inschrift, die folgendermaßen lauten kann : DIESES HAUS HAT GEBAUT FRIDERICH ZIMMER U MADLENA RÖSEL 1872 (Dieses Haus wurde 1872 von Frédéric Zimmer und Madeleine Roesel gebaut). Während der Schlacht am 6. August 1870 wurden mehrere Häuser in Mitleidenschaft gezogen und mussten entweder repariert oder neu gebaut werden.

8 Bei Nummer 26

OTi de l'Alsace Verte

Dies ist ein schönes elsässisches Haus aus dem späten 18. Die Rundbogenfenster sind charakteristisch für diese Epoche. Die alte Bauweise basiert auf Stampflehm (Torchis), einer Mischung aus lehmiger Erde, Kalk und Stroh, die auf Holzgestelle gelegt wird, um den Raum zwischen den Holzbalken auszufüllen.

9 Bei Nummer 18

OTi de l'Alsace Verte

Jahrhundert, erkennbar an seinem Satteldach, das als "à la française" bezeichnet wird. Es handelt sich um den Mayerhof, d. h. den herrschaftlichen Bauernhof. Hier mussten die Bauern bis zur Revolution einen Teil ihrer Ernte abliefern und ihre Steuern entrichten. Am Fuße der Umfassungsmauer zeugt ein Grenzstein mit dem ritterlichen Wappen der Lichtenbergs von der früheren Funktion des Ortes.

10 Bei Nummer 17


Google Maps

Kehren Sie zur Kreuzung zurück und gehen Sie wieder in die Rue Principale. Achten Sie bei Hausnummer 17 auf einen alten Schuppen zum Trocknen von Tabak. Zusammen mit Hopfen war diese Kultur bis in die 1960er Jahre weit verbreitet. Heute sind diese beiden Kulturen hier praktisch verschwunden. Dies gilt jedoch nicht für den Spargel, der vom Bauerhof Brandt Arbogast erfolgreich wieder in das Dorf eingeführt wurde.

11 Bei Nummer 21

OTi de l'Alsace Verte

"Chez Yvette" ist ein sehr schöner elsässischer Bauernhof mit Fachwerk. Rechts in einem Nebengebäude mit seinem hohen Kamin ist der Branhiesel zu sehen, der Ort, an dem der Schnaps gebrannt wurde. Die Obstgärten, die das Dorf umgeben, ermöglichen eine reiche Ernte von Früchten, die den Rohstoff liefern : Zwetschgen, Mirabellen, Kirschen...

12 Bei Nummer 23

Google Maps

Das Restaurant des Ritterhoft ist in einem ehemaligen Bauernhof untergebracht, von dem noch das Wohnhaus aus der Mitte des 19. Jahrhunderts erhalten ist. Die Rückkehr zum Rathaus markiert das Ende des Rundgangs.

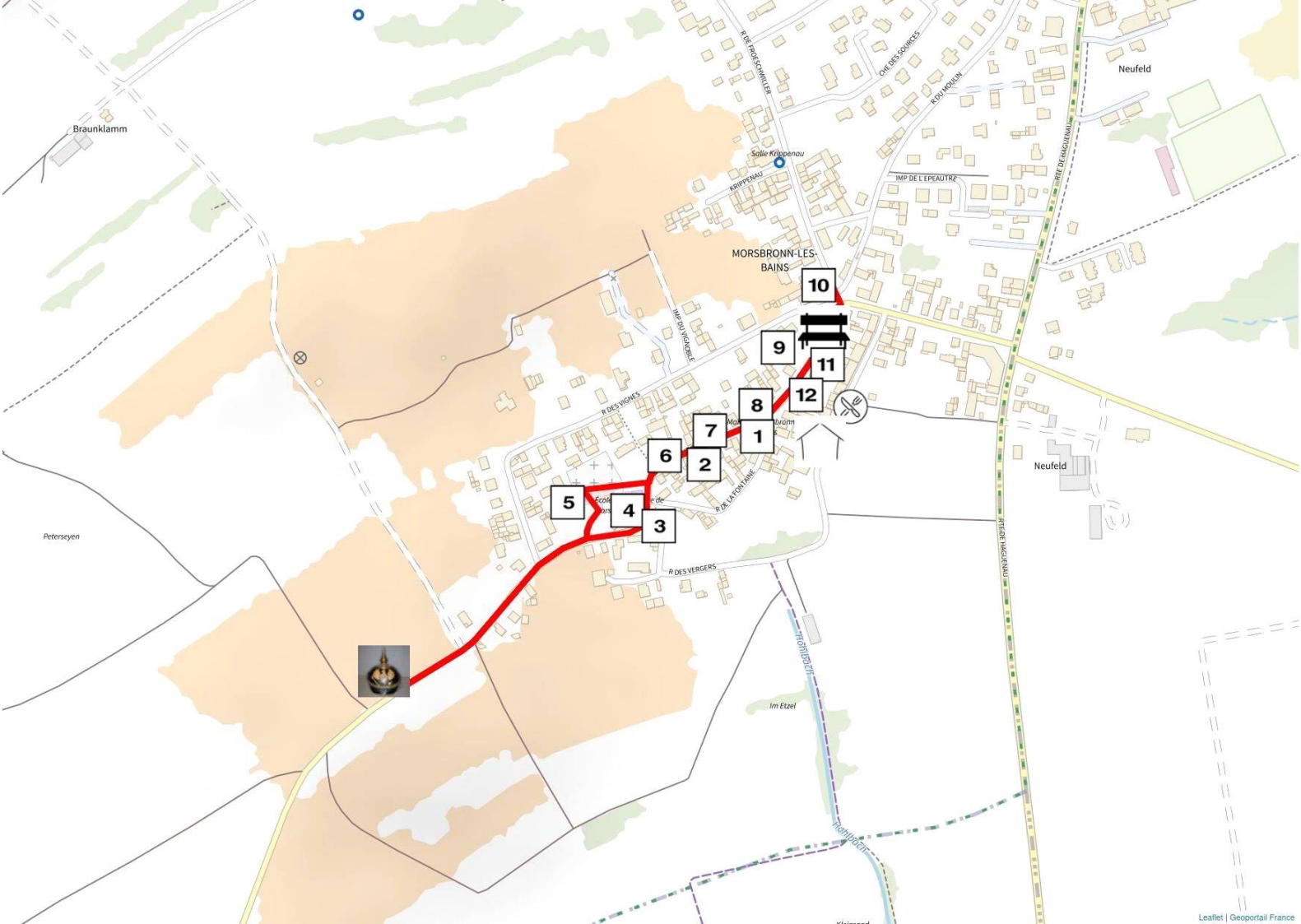
Braunklamm
Neufeld
R DE PROFESSEUR KLEE
CHE DES SOURCES
R DU MOULIN
Salle Krippenau
KRIPPENAU
IMP DE L EPEAUTRE
TRE DE HAGUENAU
MORSBRONN-LES-BAINS
10
9
11
12
8
7
1
6
2
5
4
3
IMP DU VIGNOBLE
R DES VIGNES
R DE LA FONTAINE
R DES VERGERS
Neufeld
Peterseyen
R DE HAGUENAU
Im Etzel
Horbach
Horbach
Leaflet | Geoportail France