

# CIRCUIT DÉCOUVERTE DE MORSBRONN-LES-BAINS



Tout public



Départ : Morsbronn les Bains



📍.....📍 1,5 km

🕒 1h

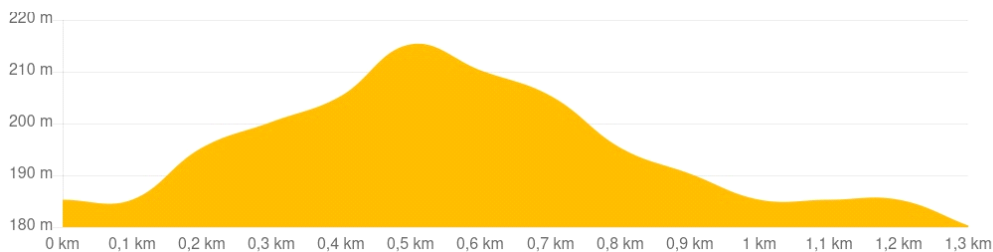
↗️ 27 m

↘️ 28 m

Venez découvrir le cœur du village thermal de Morsbronn-les-Bains, Station Thermale classée depuis 1929 et labellisée Station verte depuis 2017. Parcourez la dizaine de stations entre les différents bâtiments remarquables qui racontent l'histoire du village.

📍 *Mairie de Morsbronn-les-Bains*

🚆 4 Km - Walbourg



## INFORMATIONS PRATIQUES

Carte IGN 3814



[Tracé GPX](#)

## CONTACT

Office de Tourisme de l'Alsace Verte  
03 88 80 89 70 - [tourisme@alsace-verte.com](mailto:tourisme@alsace-verte.com)



## LES ÉTAPES DU PARCOURS

### 1 Départ devant la mairie au numéro 27 rue Principale



Le bâtiment de la mairie a été construit après la Seconde guerre mondiale. Son style et son volume respectent la perspective d'ensemble de la rue.

### 2 Au numéro 37




Belle ferme alsacienne en façade sur la rue, la haute porte permettait l'accès des charrettes de foin. En continuant, toujours de ce côté de la rue, après le tournant, on découvre le presbytère protestant. Au-dessus de la porte, une inscription rappelle un épisode tragique, la destruction du village au cours de la Guerre de Trente ans : Evangelisches Pfarrhaus Niedergebrannt 1632. Wieder aufgebaut 1865. Gott allein die Ehre ! 1

### 3 Au numéro 45



Remarquer un bel ancien corps de ferme avec une étrange forme de toit.

### 4 Au numéro 44




Traverser la rue et la redescendre. En face du presbytère protestant, au numéro 44, le bâtiment de l'école, construit en 1888. Il a succédé à un autre, plus ancien, situé au même endroit. Caractéristique du style de l'époque, il comportait, à l'origine, deux salles de classes, l'une catholique, l'autre protestante. Cette séparation confessionnelle a perduré jusqu'au début des années 1980.

## 5 Eglise de la Toussaint




Monter la rampe vers l'église. Dans le cimetière, une croix porte l'inscription : IN DIESEM ZEICHEN WIRST DU ÜBERWINDEN 1754 (Par ce signe tu vaincras, 1754). Elle marque la séparation entre le cimetière protestant, vers le bas et le cimetière catholique, vers le haut. Un peu plus haut, la tombe du Lieutenant-Colonel Archambault de Beaune. L'église dont la tour remonte au XIV<sup>ème</sup> siècle, a été remaniée à plusieurs reprises. Depuis 1695,

## 6 Au numéro 38



Redescendre vers la rue Principale. Au numéro 38 : une maison qui remonte à l'époque de la Révolution française, ainsi qu'en témoigne une inscription sur la clé de voûte de la porte de cave : GEORG RESEL 1792 (George Roesel 1792). Il est à noter la variation de l'orthographe des noms de famille : ici Resel, on verra un peu plus loin Rösel. Il s'agit du même patronyme écrit plus ou moins de façon phonétique. Le nom des Roesel est attesté dans

## 7 Au numéro 34



Descendre la rue. Au numéro 34 on voit une inscription qui peut se lire ainsi : DIESES HAUS HAT GEBAUT FRIDERICH ZIMMER U MADLENA RÖSEL 1872 (Cette maison a été construite en 1872 par Frédéric Zimmer et Madeleine Roesel). Au cours de la bataille du 6 août 1870, plusieurs maisons eurent à souffrir et durent être soit réparées soit reconstruites.

## 8 Au numéro 26



C'est une belle maison alsacienne de la fin du XVIII<sup>ème</sup> siècle. Les fenêtres cintrées sont caractéristiques de cette époque. Le mode de construction ancien est à base de pisé (torchis), mélange de terre argileuse, de chaux et de paille plaqué sur des claies de bois pour remplir l'espace entre les pans de bois.

9 **Au numéro 18**



Il s'agit d'une maison du XVIIIème siècle, identifiable avec son toit à double pente, dit « à la française ». Il s'agit du Mayerhof, c'est à dire la ferme seigneuriale. C'est ici que les paysans, jusqu'à la révolution, devaient livrer une part de leur récolte et acquitter leurs impôts. Les bâtiments agricoles ont été reconstruits à la fin du XIXème siècle. Au pied du mur d'enceinte, une borne avec les armoiries chevronnées des Lichtenberg témoigne

10 **Au numéro 17**




Revenir au croisement et reprendre la rue Principale. Au numéro 17, remarquer une ancienne remise à sécher le tabac. Avec le houblon, cette culture était très répandue jusque dans les années 1960. Comme l'une et l'autre demandent beaucoup de manipulations manuelles, toute la famille (et particulièrement les enfants) était mise à contribution. Aujourd'hui, ces deux cultures ont pratiquement disparu ici. Il n'en est pas de même pour

11 **Au numéro 21**



« Chez Yvette », c'est une très belle ferme alsacienne à colombages. On peut remarquer à droite, dans une dépendance, avec sa haute cheminée, le Branhiesel, l'endroit où l'on distillait le schnaps. Les vergers qui cernent le village permettent une abondante récolte de fruits qui fournissent la matière première : quetsches, mirabelles, cerises...

12 **Au numéro 23**



Le restaurant du Ritterhoft est installé dans un ancien corps de ferme dont il reste la maison d'habitation du milieu du XIXème siècle. Le retour à la mairie marque la fin du circuit.



