

# CIRCUIT DÉCOUVERTE DE KUTZENHAUSEN



Tout  
public



Départ : Kutzenhausen



📍.....📍 4,5 km

🕒 1h15

↗️ 23 m

↘️ 58 m

Circuit à la découverte des villages de Kutzenhausen et Oberkutzenhausen. Après la visite de la Maison Rurale de l'Outre-Forêt et de son riche patrimoine, poursuivez le parcours sur les traces de bâtiments remarquables.

📍 *Maison Rurale de l'Outre-Forêt*

P *Place de l'église*

🚆 *3 Km - Soultz-sous-Forêts*



## INFORMATIONS PRATIQUES

Carte IGN 3814 ET



[Tracé GPX](#)

## CONTACT

Office de Tourisme de l'Alsace  
Verte  
03 88 80 89 70 - [tourisme@alsace-verte.com](mailto:tourisme@alsace-verte.com)



# LES ÉTAPES DU PARCOURS

## 1 Maison Rurale de l'Outre-Forêt - La maison Wagner



La Maison Rurale présente un témoignage fidèle de la vie paysanne des années 1930 à 1950. On y découvre une maison d'habitation entièrement meublée à la mode d'autrefois ; ses dépendances (distillerie, buanderie, porcherie, poulailler, étable, écurie, grange,...), le jardin potager avec ses fleurs, ses plantes aromatiques et ses légumes ; les expositions à thème (la salle de classe ancienne, les cultures de plein champs, le coin

## 2 Eglise protestante - La promenade archéologique - Le sarcophage



L'église protestante a été construite à l'emplacement d'une ancienne chapelle de 1763 à 1765. Cette date se trouve gravée sur le linteau de la porte latérale sud. Kutzenhausen verra l'introduction officielle du simultaneum en 1693 jusqu'à la consécration de l'église catholique en 1905. La promenade archéologique : un ancien cimetière entourant l'église était situé ici, jusqu'au XIXe siècle, le côté nord était sans doute réservé

## 3 Les puits à balancier - Maisons Anthon, Kaercher et Kreiss



Les puits à balancier, encore appelés "Schwenkelbrunne" sont l'oeuvre d'une famille de puisatiers soultzois, les Braeuner. Kutzenhausen n'a eu de réseau d'adduction d'eau potable que vers 1970. Maisons Anthon, Kaercher et Kreiss : ces 3 maisons alsaciennes sont des chefs d'oeuvre de sobriété, d'équilibre et d'harmonie. A droite, la plus imposante (N°14) était la demeure d'un riche propriétaire de chevaux. Au milieu, la plus digne (N°16),

## 4 Les anciennes écoles

La construction des anciennes écoles s'étale de 1830 à 1832. A l'ouest, l'école protestante, reconstruite à l'emplacement d'une école plus ancienne et à l'est, l'école catholique, symétrique.

## 5 Les armoiries endommagées du mur du jardin - Le presbytère



Cette pierre se trouvait insérée au coin de l'ancien mur d'enceinte du jardin curial réservé au pasteur. Lorsque le jardin a été transformé en place de l'église en 1998, elle a été installée en face au presbytère. Le presbytère : cette bâtisse colossale a été reconstruite en 1723, par la princesse Dorothee Frédérique de Hanau-Lichtenberg, pour abriter sous un même toit, l'ancien tribunal du bailliage de Kutzenhausen et le presbytère protestant.

## 6 La ferme fortifiée des Fleckenstein



La ferme fortifiée des Fleckenstein, ancienne propriété des Fleckenstein-Dagstuhl, en son état actuel, date du XVI<sup>e</sup> siècle comme en témoigne le millésime 1565 inscrit au dessus de l'entrée de la cour sous la niche. Dans le passage de l'entrée, on remarque à gauche une pierre rapportée portant les armoiries des Dagstuhl.

## 7 L'église catholique




La construction de cette église de 1903 à 1905 a mis fin à plus d'un siècle de difficultés relationnelles entre les deux confessions. Dans son appel à l'aide financière aux catholiques alsaciens, en 1899, le curé Breitenstein parlait d'un "exécrable Simultaneum".

## 8 L'ancienne laiterie



Construite avant 1940 pour permettre aux agriculteurs d'écouler et de transformer leur lait en crème et en beurre, la laiterie permettait de traiter quotidiennement environ 1000 litres et de produire en moyenne 50 kg de beurre extra fin. Dès les années 1960, la coopérative laitière installa dans la laiterie un congélateur collectif avec compartiments individuels pour les familles intéressées. Après une dizaine d'années de

## 9 La chapelle de la Paix - Le four à pain traditionnel - Ancienne école protestante



Lorsqu'en 1938 le bruit d'une guerre imminente semble s'éloigner, c'est le soulagement pour la population : on croit la paix établie. On doit à l'initiative de Mlle Friedrich, l'institutrice catholique de l'époque, l'idée de construire une chapelle. Pendant toute la durée de la guerre la chapelle reste en l'état, sans toit. Les travaux reprennent en 1946 avec le maçon Joseph Batt aidé de bénévoles, avec les encouragements du curé Knauer.

## 10 La maison Ehresmann



Elle serait datée de 1531 et présente des caractéristiques architecturales du style archaïque (haut-moyen-âge) : panneaux plus larges que hauts, fenêtres plus larges que hautes, allèges simples ou absentes, abouts visibles des solives disposées longitudinalement. Les poteaux corniers, par contre, ne sont plus ininterrompus, le charpentier ayant déjà choisi, compte tenu de la hauteur de la maison, la méthode des bois courts qui se

## 11 Ancienne école protestante - L'ancienne ferme dîmière de Koenigsbrück



Cette construction a été décidée par le conseil municipal en février 1889 et réalisée selon le projet de l'architecte Steller. La tradition orale qualifie cette grande bâtisse de maison dîmière. Sur l'arrière un linteau porte le millésime 1758. Un blason martelé le surplombe. On parvient encore à y distinguer un col de cygne ou, ce qui semble plus vraisemblable, une crose abbatiale. Cet édifice correspond au "Frohnhof" que possédait le

## 12 Le banc-reposoir - Les pompes à pétrole



Appelés bancs du Roi de Rome ou de l'Impératrice Eugénie (sous le Second Empire) selon leur période d'édification. Sous le 1er Empire, le marquis de Lezay-Marnésia, Préfet du Bas-Rhin, voulut soulager la fatigue des femmes se rendant au marché, portant sur la tête des paniers bien lourds. Il fit installer sur les routes menant aux marchés des bancs double étage (le bas pour s'asseoir, le haut pour y poser la panier) derrière

### 13 Les lignes de chemin de fer

Quand on tourne les regards vers le sud-sud-est, on aperçoit la ligne Strasbourg-Wissembourg construite dans les années 1850, d'abord à une voie, puis à deux voies, pour se réduire à une voie aujourd'hui. En jetant un regard vers le nord, on devine entre le Seltzbach et le chemin vicinal qui mène de Kutzenhausen à Oberkutzenhausen les restes d'une voie ferrée.

### 14 Le Seltzbach - L'ancienne maison communale



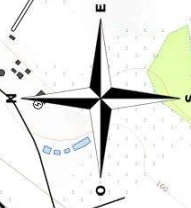
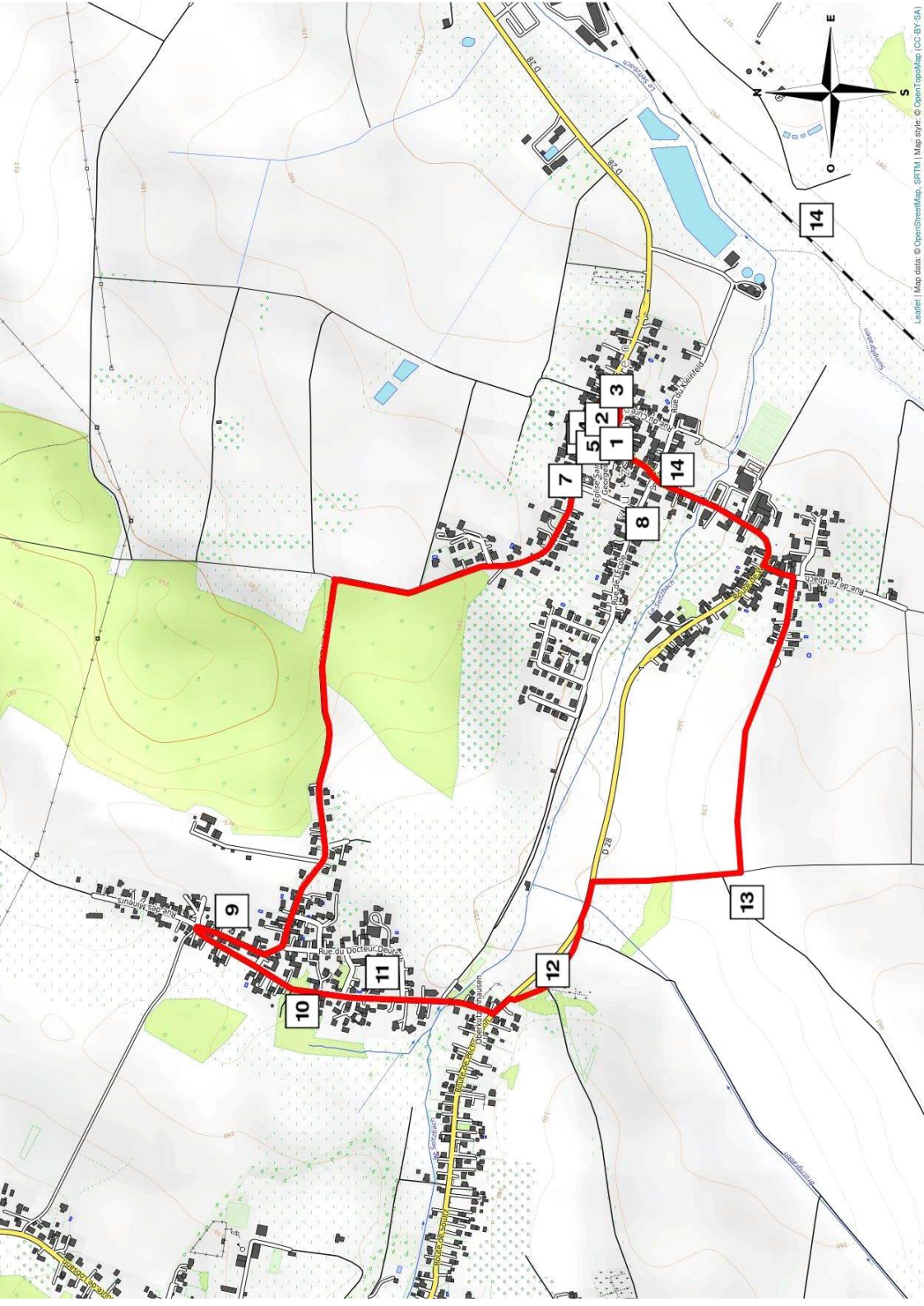
Des années de pollution et de dégradations, notamment par le pétrole, ont bien failli avoir raison des cours d'eau du bassin du Seltzbach. Un SAGEECE (schéma d'aménagement, de gestion et d'entretien des cours d'eau) est créé en 1995 pour améliorer la qualité de l'eau ; restaurer, renaturer et stabiliser les lits et les berges des cours d'eau dégradés. C'est un boulanger, Wolff Martin qui occupait la maison à partir de 1863. La

### 15 La maison forestière - L'école-mairie



Une maison forestière en plein village. C'est en 1905 que les communes du triage forestier de l'époque acquièrent cette maison appartenant à Emile Marx. Au milieu du garde-corps en fer forgé de l'escalier se trouvent encore ses initiales E.M. La maison elle-même comporte une cave basse dont la partie centrale est voûtée, caractéristique que l'on retrouve dans d'autres maisons juives. En 1858, suite à la démolition des bâtiments





14

7

5

2

1

3

4

14

8

9

10

11

12

13