

CIRCUIT DE RANDONNÉE VERS LE PLAN D'EAU DE REICHSHOFFEN

niveau
sportif



Départ : Niederbronn les Bains



Un circuit à effectuer en famille et durant lequel vous profiterez de la quiétude des sentiers qui vous mèneront d'abord sur les hauteurs de la ville, puis vers le plan d'eau de Reichshoffen, classé Réserve Naturelle Régionale. Au retour, passage au cimetière militaire allemand de Niederbronn-les-Bains, où reposent 15 809 soldats. Pour les amateurs d'ornithologie, un observatoire est à votre disposition au plan d'eau de Reichshoffen. Egalement sur place, aires de pique-nique et parcours de santé.

	13,4 km
		4h
		275 m
		275 m
		> >

Piscine les Aqualies

P Parking accès rue de la Lisière, au-dessus de la piscine les Aqualies.

1,7 Km - Gare de Niederbronn-les-Bains



INFORMATIONS PRATIQUES

Carte IGN 3814 ET



Tracé GPX

CONTACT

Office de Tourisme de l'Alsace Verte
03 88 80 89 70 - tourisme@alsace-verte.com

Alsace
Verte


CLUB
VOSGIEN



LES ÉTAPES DU PARCOURS


Départ à la Piscine les Aqualies




La piscine municipale les Aqualies vous accueille tous les jours dans le cadre agréable du Parc Naturel Régional des Vosges du Nord. Composée de deux bassins couverts, la piscine propose également un bassin extérieur chauffé accessible toute l'année. Entamez votre randonnée en suivant le balisage  en montant à droite direction du camping du Heidenkopf en sortant du parking de l'aire de jeux.


1 **Camping du Heidenkopf**



Vous passez par le camping du Heidenkopf à 600 m du départ. A l'orée de la forêt à 250 mètres d'altitude, il se situe dans un tranquille écrin de verdure à l'abri des vents dominants. Continuez à longer la forêt sur 950 m en suivant la route de la Lisière et le balisage  .


2 **Les hauteurs de Niederbronn**



Une fois passé l'abri de la Pépinère, au croisement, descendre à droite en suivant le balisage  . Prendre la direction de la Villa Riesack située à 830 m.






3 **La Villa Riesack**




La belle Demeure alsacienne Le Riesack est située à Niederbronn-les-Bains (à 289 m d'altitude). Cette maison de Maître a été construite en 1912 par la famille De Dietrich. De cette villa, vous bénéficiez d'une magnifique vue sur la ville de Niederbronn-les-Bains. Poursuivez votre randonnée en direction de l'étang de Reichshoffen qui se trouve à 3,5 km en suivant le balisage  après avoir traversé la D653.





4 **Changement de balisage**




Après avoir suivi le balisage  sur 2,3 km et avoir dépassé à mi-chemin le carrefour de Mittelrain où vous rejoignez , vous arrivez à un croisement chemins. Continuer sur le sentier balisé  sur votre gauche en délaissant . Continuer jusqu'au plan d'eau en suivant .

5 **Plan d'eau de Reichshoffen**



Arrivé au plan d'eau, suivre le balisage  tout droit et faire le tour de celui-ci. Noter qu'à partir de l'autre bout du plan d'eau, le sentier retour n'est pas balisé. Vous remonterez ensuite par les 1,2 km de chemin descendus à l'aller, balisés , depuis la Maison Forestière Eyler jusqu'à la croisée des chemins pour reprendre les circuits  +  à gauche.





Point infos



Voir le panneau d'information du plan d'eau de 16 hectares, au niveau du parking. Il a été mis en eau en 1982. Une dizaine d'années plus tard, il est classé Réserve Naturelle Volontaire puis en 2014, il obtient le label Réserve Naturelle Régionale. C'est l'endroit idéal afin d'observer les différentes espèces d'oiseaux avec l'observatoire aménagé.

6 **Retour**



250 metres further on, turn right, following the  and then  signs towards the military cemetery (rue du cimetière militaire). Pass in front of it – after visiting it – leave  and follow  until the end, 2.62 km away. Reach the town centre by going down Rue du Cimetière Militaire, which joins Rue de la Forêt. Go up this road on the right and take Rue des Jardins via a path on the left.

7

Niederbronn-les-Bains



Traverser la route de Jaegerthal, emprunter la route du Soleil qui se prolonge par une sente qui rejoint la rue d'Eymoutiers, tourner à gauche rue des Juifs, poursuivre à droite rue du Marché, emprunter à gauche la rue de la Vallée, remonter à droite la rue du Montrouge, continuer tout droit pour rejoindre la rue Ernest Munch via une sente, continuer sur la rue des Acacias de l'autre côté du rond-point, en face, jusqu'au restaurant les AKcias, remonter la piste piétonne à droite vers la piscine.

