

# CIRCUIT DE RANDONNÉE VERS LE PLAN D'EAU DE REICHSHOFFEN

niveau  
sportif



Départ : Niederbronn les Bains



Un circuit à effectuer en famille et durant lequel vous profiterez de la quiétude des sentiers qui vous mèneront d'abord sur les hauteurs de la ville, puis vers le plan d'eau de Reichshoffen, classé Réserve Naturelle Régionale. Au retour, passage au cimetière militaire allemand de Niederbronn-les-Bains, où reposent 15 809 soldats. Pour les amateurs d'ornithologie, un observatoire est à votre disposition au plan d'eau de Reichshoffen. Egalement sur place, aires de pique-nique et parcours de santé.

	.....	13,4 km
		4h
		275 m
		275 m
		>  >

*Piscine les Aqualies*

**P** *Parking accès rue de la Lisière, au-dessus de la piscine les Aqualies.*

*1,7 Km - Gare de Niederbronn-les-Bains*



## INFORMATIONS PRATIQUES

Carte IGN 3814 ET



[Tracé GPX](#)

## CONTACT

Office de Tourisme de l'Alsace Verte  
03 88 80 89 70 - [tourisme@alsace-verte.com](mailto:tourisme@alsace-verte.com)

Alsace  
Verte


CLUB  
VOSGIEN



## LES ÉTAPES DU PARCOURS


### **Départ à la Piscine les Aqualies**




La piscine municipale les Aqualies vous accueille tous les jours dans le cadre agréable du Parc Naturel Régional des Vosges du Nord. Composée de deux bassins couverts, la piscine propose également un bassin extérieur chauffé accessible toute l'année. Entamez votre randonnée en suivant le balisage  en montant à droite direction du camping du Heidenkopf en sortant du parking de l'aire de jeux.


### **1** **Camping du Heidenkopf**



Vous passez par le camping du Heidenkopf à 600 m du départ. A l'orée de la forêt à 250 mètres d'altitude, il se situe dans un tranquille écrin de verdure à l'abri des vents dominants. Continuez à longer la forêt sur 950 m en suivant la route de la Lisière et le balisage  .


### **2** **Les hauteurs de Niederbronn**



Une fois passé l'abri de la Pépinère, au croisement, descendre à droite en suivant le balisage  . Prendre la direction de la Villa Riesack située à 830 m.






### **3** **La Villa Riesack**




La belle Demeure alsacienne Le Riesack est située à Niederbronn-les-Bains (à 289 m d'altitude). Cette maison de Maître a été construite en 1912 par la famille De Dietrich. De cette villa, vous bénéficiez d'une magnifique vue sur la ville de Niederbronn-les-Bains. Poursuivez votre randonnée en direction de l'étang de Reichshoffen qui se trouve à 3,5 km en suivant le balisage  après avoir traversé la D653.





#### 4 **Changement de balisage**




Après avoir suivi le balisage  sur 2,3 km et avoir dépassé à mi-chemin le carrefour de Mittelrain où vous rejoignez , vous arrivez à un croisement chemins. Continuer sur le sentier balisé  sur votre gauche en délaissant . Continuer jusqu'au plan d'eau en suivant .

#### 5 **Plan d'eau de Reichshoffen**



Arrivé au plan d'eau, suivre le balisage  tout droit et faire le tour de celui-ci. Noter qu'à partir de l'autre bout du plan d'eau, le sentier retour n'est pas balisé. Vous remonterez ensuite par les 1,2 km de chemin descendus à l'aller, balisés , depuis la Maison Forestière Eyler jusqu'à la croisée des chemins pour reprendre les circuits  +  à gauche.





#### **Point infos**



Voir le panneau d'information du plan d'eau de 16 hectares, au niveau du parking. Il a été mis en eau en 1982. Une dizaine d'années plus tard, il est classé Réserve Naturelle Volontaire puis en 2014, il obtient le label Réserve Naturelle Régionale. C'est l'endroit idéal afin d'observer les différentes espèces d'oiseaux avec l'observatoire aménagé.

#### 6 **Retour**



250 m plus loin, prendre à droite en suivant le balisage  +  en direction du cimetière militaire. Le chemin aboutit à la rue du cimetière militaire. Passer devant celui-ci - après l'avoir visité - abandonner  et suivre  jusqu'à la fin sur 2,62 km. Rejoindre le centre-ville en descendant la rue du cimetière militaire qui rejoint la rue de la Forêt, la remonter à droite, pendre la rue des Jardins via une sente à gauche.

7

## **Niederbronn-les-Bains**



Traverser la route de Jaegerthal, emprunter la route du Soleil qui se prolonge par une sente qui rejoint la rue d'Eymoutiers, tourner à gauche rue des Juifs, poursuivre à droite rue du Marché, emprunter à gauche la rue de la Vallée, remonter à droite la rue du Montrouge, continuer tout droit pour rejoindre la rue Ernest Munch via une sente, continuer sur la rue des Acacias de l'autre côté du rond-point, en face, jusqu'au restaurant les AKcias, remonter la piste piétonne à droite vers la piscine.

