

BOUCLE RANDO 5 JOURS DANS LES VOSGES DU NORD

Expert



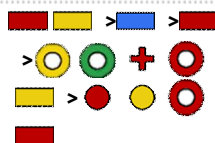
Départ : Wissembourg



94 km



5 jours / 4 nuits



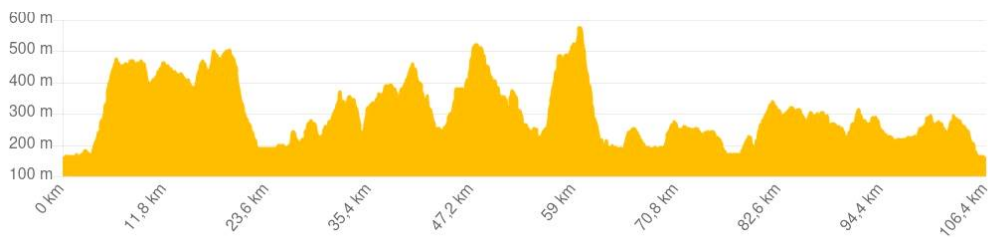
Boucle au départ de Wissembourg en passant par Lembach, Obersteinbach, Niederbronn-les-Bains, Goersdorf puis Cleebourg et Rott. Découvrez l'Alsace différemment à travers les Vosges du Nord en Alsace Verte.



Gare de Wissembourg



- Wissembourg



INFORMATIONS PRATIQUES

Carte IGN 3814



[Tracé GPX](#)

CONTACT

Office de Tourisme de l'Alsace Verte
03 88 80 89 70 - tourisme@alsace-verte.com



LES ÉTAPES DU PARCOURS



Départ de Wissembourg





OTi de l'Alsace Verte

Au départ de la gare sncf de Wissembourg, longer l'allée des Peupliers en direction du centre-ville, jusqu'au grand rond-point à l'entrée de la ville. Repérer le panneau départ du GR53 en bordure de route, en face du rond-point.

1 Etape 1 de Wissembourg à Lembach






OTi de l'Alsace Verte

En partant du départ officiel du GR53  au niveau du rond-point, suivre le GR532  et quitter le centre-ville en traversant successivement les points suivants : Weiler, Col du Pigeonnier, Soultzerkopf (en photo) puis Lembach. Etape longue de 22 km, prévoir un départ tôt dans la matinée !

2 Fin de la première étape à Lembach




OTi de l'Alsace Verte

En ayant suivi toujours le GR532  depuis Wissembourg jusqu'au Soultzerkopf, suivre le GR531  jusqu'à Lembach, puis continuer jusqu'à la place centrale du village, devant la mairie. L'étape 2 du circuit se poursuit vers le nord, en direction du Château Fort de Fleckenstein (en photo) en suivant le GR531  pour atteindre Obersteinbach en fin d'étape.

3 Fin de la seconde étape à Obersteinbach




OTi de l'Alsace Verte

Après avoir suivi le GR53  depuis le Château Fort de Fleckenstein et avoir parcouru la forêt, rencontrer le rocher du Zigeunersfels (en photo) puis le Château de Wasigenstein. Descendre du château puis rejoindre le village de Obersteinbach : fin de l'étape 2.






4 Etape 3 d'Obersteinbach à Niederbronn-les-Bains



Quittez le village pittoresque d'Obersteinbach à travers la forêt des Vosges du Nord en suivant toujours le GR53 . Enchaînez la découverte des châteaux de Windstein puis l'ascension du Grand Wintersberg, point culminant du territoire. Une belle vue vous attend tout en haut de la tour panoramique ! Pour finir, redescendez en direction de Niederbronn-les-Bains.





5 Etape 4 de Niederbronn-les-Bains à Goersdorf



Après avoir flâné dans la ville thermale de Niederbronn-les-Bains, démarrez l'étape 4 en suivant la direction du cimetière militaire allemand avec balisage , puis du plan d'eau de Reichshoffen (en photo) avec balisage . Du plan d'eau, poursuivez en direction de Froeschwiller avec balisage , puis Elsasshausen avec balisage , Woerth et arrivée à Goersdorf via le GR532 .

6 Etape 5 de Goersdorf à Wissembourg



De Goersdorf, suivez le balisage  jusqu'à Drachenbronn. Ensuite, changement de balisage entre Drachenbronn et Cleebourg et traversez le village de Cleebourg (photo) en suivant le . Suivez le vignoble puis la cave vinicole de Cleebourg en suivant le  jusqu'à Rott. De Rott à Wissembourg, suivez le GR53  puis retour au point de départ de la gare SNCF.

