

# BOUCLE RANDO 4 JOURS DANS LES VOSGES DU NORD

niveau sportif



Départ : Wissembourg



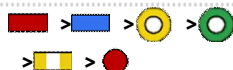
82 km



4 jours / 3 nuits



400 m



Gare de Wissembourg

Boucle itinérante à partir de Wissembourg en passant par le Gimbelhof, Niederbronn-les-Bains et Goersdorf. Découvrez les maisons à colombages, les vignobles et le patrimoine militaire alsacien différemment !



0,5 Km - Wissembourg



## INFORMATIONS PRATIQUES



[Tracé GPX](#)

## CONTACT


Office de Tourisme de l'Alsace Verte  
03 88 80 89 70 - [tourisme@alsace-verte.com](mailto:tourisme@alsace-verte.com)



## LES ÉTAPES DU PARCOURS




### Départ : Wissembourg - Gimbelhof

Partez de Wissembourg, cité fortifiée classée parmi les plus beaux détours de France, passez par le col du Pigeonnier et la source du Heimbach avant de rejoindre le Gimbelhof. Un détour possible par les ruines du Loewenstein et du Hohenbourg, superbes panoramas garantis ! Suivez le balisage  durant cette première journée.

### 1 Gimbelhof - Niederbronn-les-Bains

Prenez la direction des châteaux du Fleckenstein et du Froensbourg, empruntez le  !







### 2 Attention changement de balisage !

Arrivée au château du Froensbourg, prenez le  ! Descendez dans la vallée du Steinbach en direction de Jaergethal, ça et là des ouvrages de la Ligne Maginot sont visibles. A Jaergethal, vous retrouverez les vestiges de forges datées du XVIIème siècle et exploitées par la famille de Dietrich.

### 3 Niederbronn-les-Bains

De la cité thermale, prenez la direction Froeschwiller, village typique alsacien, en passant par le plan d'eau de Reichshoffen, Réserve Naturelle. Plusieurs monuments de la "Bataille de Reichshoffen" sont visibles durant le parcours. Attention, plusieurs changements de balisage durant le parcours.





#### 4 Les différents changements

Centre-ville - cimetière militaire :  Cimetière militaire - plan d'eau :  Plan d'eau - Froeschwiller :  Froeschwiller - Woerth :  Woerth à Goersdorf :  puis au croisement de la D28, suivez  en direction de Goersdorf.

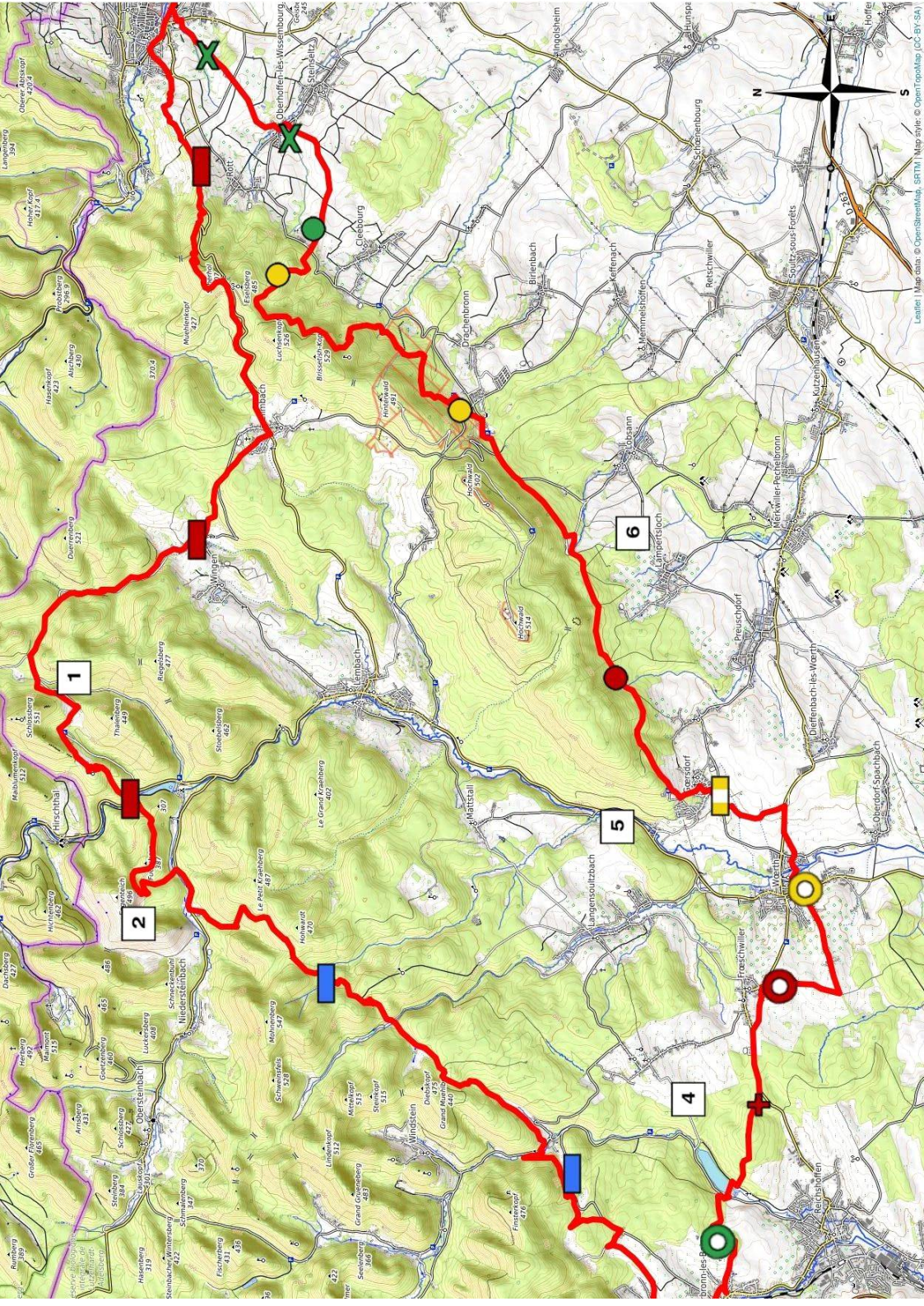
#### 5 Goersdorf - Wissembourg

Pour cette dernière étape empruntez "le Baristressel", ancienne route romaine qui reliait dit-on Niederbronn-les-Bains à Wissembourg. Passez par Marienbronn et les Sept Fontaines. Vous pourrez faire une petite halte à la cave viticole de Cleebourg. Poursuivez sur le sentier arboricole puis sur le chemin de Saint-Jacques de Compostelle. Arrivée à Wissembourg. Attention aux divers changements de balisages !

#### 6 Suite des étapes

Goersdorf - Les Sept Fontaines :  Les Sept Fontaines - Cave viticole de Cleebourg :   
Cave viticole de Cleebourg - troisième intersection :  Troisième intersection - Wissembourg : Prenez à gauche à l'intersection en direction du village de Oberhoffen-lès-Wissembourg. Suivez  jusqu'à votre retour à Wissembourg. La boucle est bouclée !





1

2

5

4

6

3

4

N

S

E

W

Leaflet | Map data © OpenTopoMap, SRTM | Map style © OpenTopoMap (CC-BY-SA)