

CIRCUIT DE RANDONNÉE DE LA PISCINE AU PLAN D'EAU

niveau
intermédiaire



Départ : Niederbronn les Bains



| | | |
|--|-------|---------|
| | | 15 km |
| | | 5h |
| | | 40 m |
| | | > > > |
| | | |

Une randonnée instructive qui vous mènera au cimetière militaire allemand de Niederbronn-les-Bains, où reposent 15 809 soldats, puis aux abords du bucolique plan d'eau de Reichshoffen, classé Réserve Naturelle Régionale. Pour les amateurs d'ornithologie, un observatoire est à votre disposition au plan d'eau de Reichshoffen. Egalement sur place, aires de pique-nique et parcours de santé.

| | |
|----------|---------------------------------------|
| | <i>Piscine les Aqualies</i> |
| P | <i>Piscine les Aqualies</i> |
| | <i>2,5 Km - Niederbronn-les-Bains</i> |



INFORMATIONS PRATIQUES

Carte IGN 3814 ET



[Tracé GPX](#)


CONTACT

Office de Tourisme de l'Alsace Verte
03 88 80 89 70 - tourisme@alsace-verte.com





LES ÉTAPES DU PARCOURS


Départ à la Piscine les Aqualies

La piscine municipale les Aqualies vous accueille tous les jours dans un cadre agréable en plein coeur des Vosges du Nord. Composée de deux bassins couverts, la piscine propose également un bassin extérieur chauffé accessible toute l'année. Entamez votre randonnée en suivant le balisage  en direction du centre-ville, puis en direction du cimetière militaire.


1 **Cimetière militaire**

La petite station thermale de Niederbronn-les-Bains a été la plupart du temps épargnée par les combats de la Seconde Guerre mondiale. Mais, vers la fin de la guerre, des coups de feu y ont éclatés. En 1961, le service "exhumation" du Volksbund commence le transfert des corps à Niederbronn-les-Bains. Poursuivez votre chemin en suivant le balisage  .


2 **Changement de balisage**

Arrivée au croisement, empruntez le sentier  et dirigez vous vers votre gauche. Continuez jusqu'au plan d'eau.

3 **Plan d'eau de Reichshoffen**

Il a été mis en eau en 1982. Une dizaine d'années plus tard, il est classé Réserve Volontaire après sa colonisation par une faune aquatique diversifiée. En 2014, il obtient le label Réserve Naturelle Régionale. Sa surface en eau s'étend sur près de 16 hectares. Arrivée au Plan d'eau, suivez . Dirigez-vous vers le parking (sur votre droite) afin de faire le tour du plan d'eau.


4 **Parcours de santé**

La réalisation de ce parcours s'est faite dans le respect des sentiers existants et des zones de chasse pour préserver la faune et la flore locales. Le parcours de santé se déroule sur une distance de 2200 m, jalonné de 23 agrès. Mais pour répondre au niveau physique de chacun, un raccourci réduit la parcours à 1600 m et 18 agrès. Poursuivez votre chemin en suivant le .



5 **Une petite pause s'impose ?**

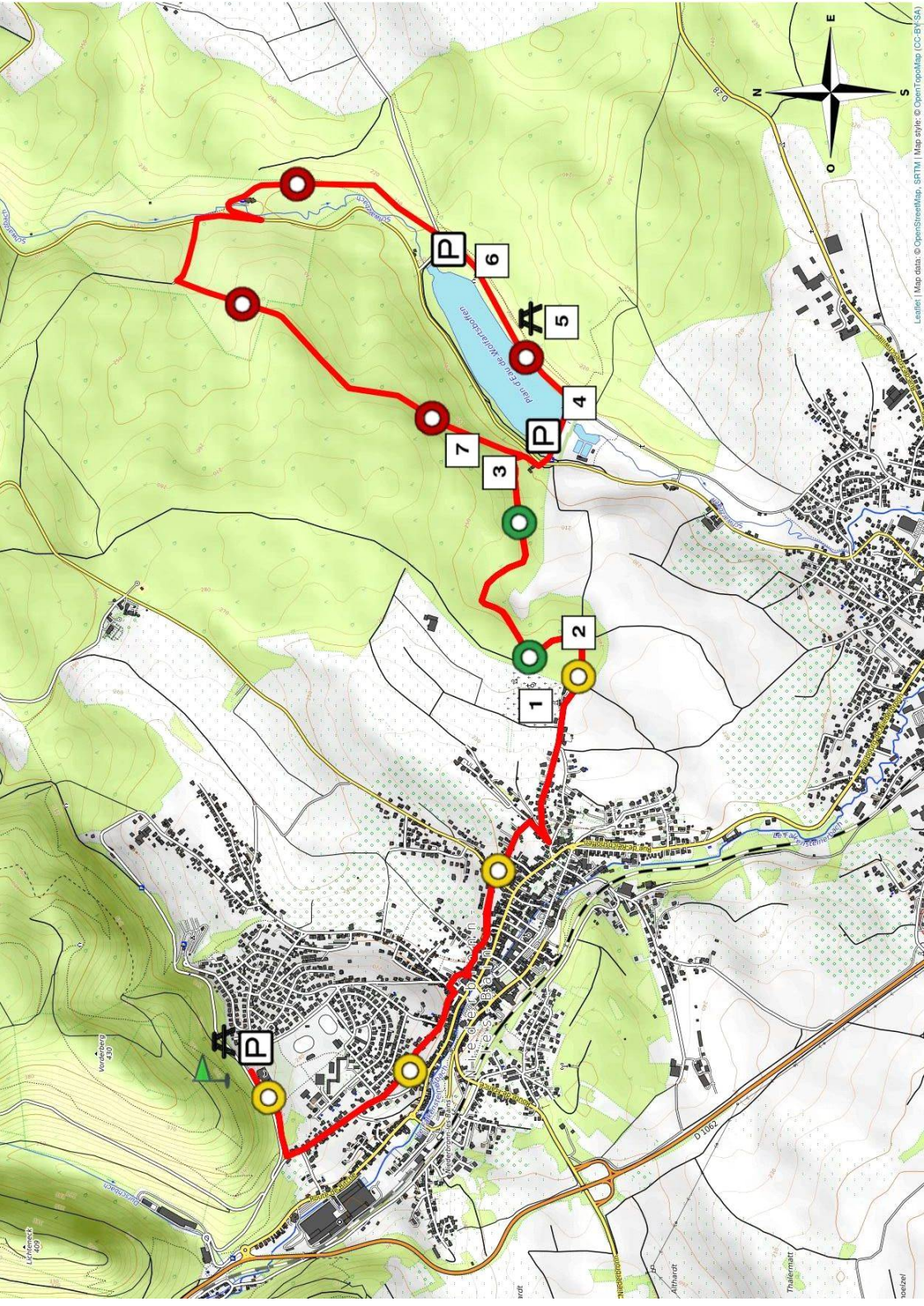
Lors de votre randonnée, il est possible de faire une petite pause. Des tables et bancs de pique-niques sont à votre disposition le long de la rive. Profitez du calme et de la nature qui vous entoure.

6 **Mirador d'ornithologie**

Classé Réserve Naturelle, le plan d'eau est l'endroit idéal afin d'observer les différentes espèces d'oiseaux. Chut ! Ne dites plus un mot, laissez-vous émerveiller par la nature environnante. Continuez votre chemin en suivant le .

7 **Retour**

Vous venez d'effectuer un circulaire autour du Plan d'eau de Reichshoffen. Il est temps de rentrer se reposer après cette marche. Suivez le balisage  jusqu'au croisement puis empruntez à nouveau le  jusqu'à la piscine les Aqualies.



Montagne 230

0 100 200

Map style: © OpenTopoMap (CC-BY-SA)