

# BALADE CIRCULAIRE AUTOUR DU GRAND WINTERSBERG

Tout public



Départ : Niederbronn les Bains



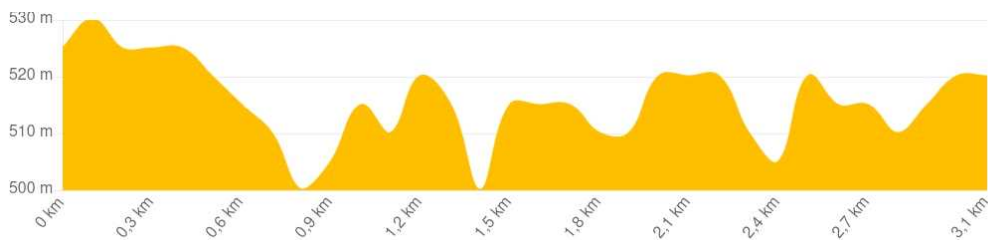
Circuit idéal pour les familles ou pour effectuer une courte randonnée dans les Vosges du Nord ! Sans faire trop d'efforts, vous n'êtes qu'à quelques pas de la fameuse tour panoramique du Grand Wintersberg. Au départ du chalet du Club Vosgien, suivez le balisage du circulaire autour du col de la Liese. Pour vous désaltérer, le chalet vous accueille les dimanches et jours fériés.

	.....	3,5 km	
		1h	
		81 m	
		83 m	

Chalet du Club Vosgien

Chalet du Club Vosgien

5 Km - Niederbronn-les-Bains



## INFORMATIONS PRATIQUES

Carte IGN 3714ET



[Tracé GPX](#)

## CONTACT

Office de Tourisme de l'Alsace Verte  
03 88 80 89 70 - [tourisme@alsace-verte.com](mailto:tourisme@alsace-verte.com)



Alsace Verte

CLUB VOSGIEN




# LES ÉTAPES DU PARCOURS


## Départ devant Chalet Club Vosgien

Au col de la Liese et face au chalet du Club Vosgien, longer le parking vers la droite. Suivre le balisage  et .


## Premier embranchement

Environ 400 mètres après le départ, rester sur le chemin principal et suivre cette fois uniquement le balisage .

## Flanc Sud-est du sommet

À présent, vous longez le versant Sud-est du sommet du Grand Wintersberg. Par endroit, vous pouvez apercevoir la plaine d'Alsace à travers le feuillage. Rester sur le chemin principal en suivant toujours le balisage .

## Versant ouest du sommet

900 mètres environ après le premier embranchement, vous passez désormais sur le flanc ouest du sommet. Continuer toujours sur le chemin principal sans descendre, en suivant le balisage  jusqu'au retour au parking, devant le chalet du Club Vosgien.

