

# WANDERTOUR VON DEN SCHMIEDEN ZU DEN BÜRGEN WINDSTEIN

Schwer



Start : Windstein



Im Herzen des Schwarzbachtals können Sie auf dieser Wanderung einige der bedeutendsten Sehenswürdigkeiten der Region Niederbronn-les-Bains entdecken: zunächst die Schmieden von Dietrich, die von der intensiven Metallverarbeitungstätigkeit unserer Region zwischen dem 17. und 19. Jahrhundert zeugen, und anschließend die Ruinen der mittelalterlichen Burgen von Windstein.



9,4 km



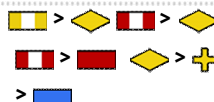
3 Std



329 m



329 m



Schmieden von Jaegerthal



Parkplatz von Jaegerthal



6,7 Km - Bahnhof  
Niederbronn-les-Bains



## PRAKTISCHE INFORMATIONEN

Carte IGN 3814 ET



GPX Track

## KONTAKT


Office de Tourisme de l'Alsace  
Verte  
03 88 80 89 70 - [tourisme@alsace-verte.com](mailto:tourisme@alsace-verte.com)





## ETAPPEN

### **Abfahrt**







Der Startpunkt ist bei den Schmieden von Jaegerthal. Diese Überreste erinnern an die metallurgische Tätigkeit der Familie De Dietrich in Jaegerthal, die 1890 endgültig eingestellt wurde. Gehen Sie am Teich entlang in Richtung Norden und folgen Sie der Markierung  über den Waldweg zum Schloss Nouveau Windstein.

### **1** **Windstein**

Über den Weg, der im Zickzack mit dem  und dem  hinunterführt, um die D53 gegenüber dem Hotel-Restaurant Windstein zu überqueren. Nicht zum Martinet hinuntergehen, um die D53 zu vermeiden. Überqueren Sie die D53 an der Fußgängerbrücke oberhalb des Hotel-Restaurants, um eine gute Sicht zu haben. Gehen Sie am Hotel vorbei und biegen Sie rechts in die Rue des Châteaux ein (90 m). Überqueren Sie die Straße und nehmen Sie den Weg, der links durch die Wiesen hinaufführt.

### **2** **Änderung der Markierung**



Gehen Sie rechts auf den markierten Weg +  auf  der rechten Seite bis zur Schlossbergstraße und folgen Sie dann gegenüber der Markierung +  bis zum  Schloss Nouveau Windstein.

### **i** **Der Nouveau Windstein burg**



Erbaut im 13. und 14. Jahrhundert, später modernisiert. Hier findet sich dasselbe Verteidigungsprinzip wie bei der Burg Wasenbourg in Niederbronn-les-Bains. Der Nouveau Windstein wurde nach der ersten Zerstörung vom Vieux Windstein im Jahr 1332 errichtet.

### 3 Weiter auf dem Weg



Google maps

Nach der Besichtigung des ersten Schlosses folgen Sie den Markierungen + in Richtung Vieux Windstein.

### i Mittel Windstein

Zwischen den beiden Gipfeln können Sie auf dem Kamm auch die wenigen Überreste des Mittel Windstein sehen. Ein Ortsschild weist darauf hin. Nur ein kleiner Turm ist der Zerstörung entgangen. Wenn Sie den Vieux Windstein besuchen, seien Sie bitte sehr vorsichtig, er ist nicht für jedermann zugänglich ! Folgen Sie der Markierung bis zum Guensthal-Pass über 2,6 km, verlassen Sie dabei die und dann die und folgen Sie der .

### i Der Vieux Windstein burg



OTI Alsace Verte

Der Vieux Windstein ist eine halb in den Fels gehauene Burg, die Ende des 12. Jahrhunderts von den Hohenstaufen erbaut wurde. Mit ihrem ganzen Netz aus unterirdischen Gängen nutzt sie einen Felsvorsprung, der sich auf einer Höhe von 365 Metern erhebt.

### 4 Col de Guensthal




OTI de l'Alsace Verte

Am Guensthal-Pass die Kasematten von außen betrachten, ohne sie zu betreten, dann den und den wieder aufnehmen und gegenüber bis zum unteren Bunker in der Nähe der Kreuzung mit dem GR531 weitergehen.

5

## Die Blockhäuser




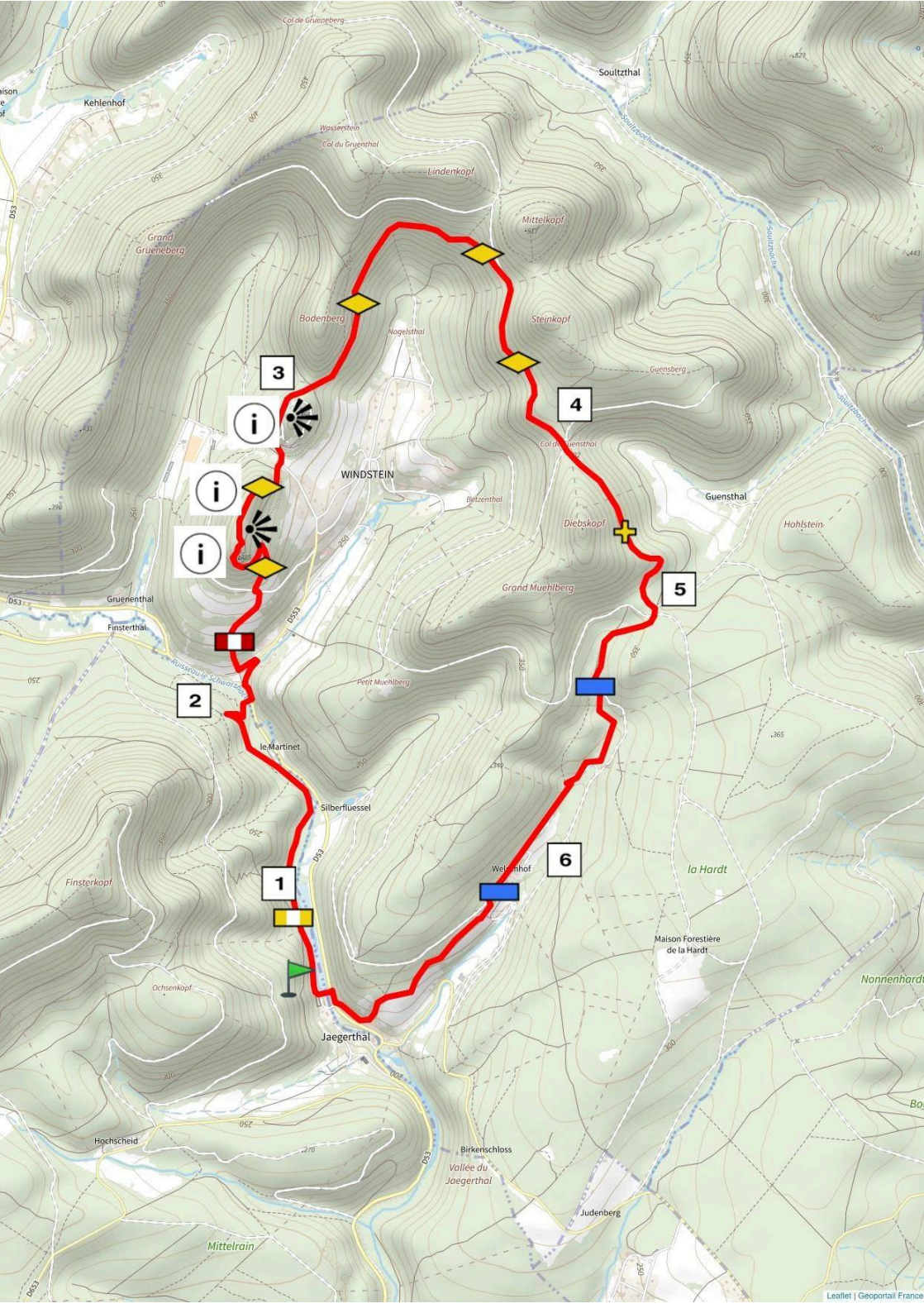
Am Bunker angekommen, folgen Sie rechts der Markierung  in Richtung Jaegerthal.

6

## Zurück nach Jaegerthal



Auf dem Rückweg kommen Sie am Welschhof vorbei. Folgen Sie derselben Markierung  bis zu Ihrem Ausgangspunkt: den Schmieden von Jaegerthal.



3



2



1



4

5

6

WINDSTEIN

Jaegerthal

Soutztthal

Guensthal

la Hardt

Mittelrain