

CIRCUIT DE RANDONNÉE DES FORGES AUX CHÂTEAUX DE WINDSTEIN

niveau
sportif



Départ : Windstein



Au cœur de la vallée du Schwarzbach, cette randonnée vous fera découvrir quelques vestiges parmi les plus emblématiques de la région de Niederbronn-les-Bains : tout d'abord les forges de Dietrich, illustrant l'intense activité métallurgique de notre région entre le XVIIème et le XIXème siècle, puis dans un second temps les ruines des châteaux de Windstein, datant du Moyen-Age.

	9,4 km
		3h
		329 m
		329 m
	> >	
	> > >	
	>	

Forges de Jaegerthal

Parking des Forges de Jaegerthal

6,7 Km - Niederbronn-les-Bains



INFORMATIONS PRATIQUES

Carte IGN 3814 ET



Tracé GPX

CONTACT

Office de Tourisme de l'Alsace Verte
03 88 80 89 70 - tourisme@alsace-verte.com

Alsace
Verte


CLUB
VOSGIEN





LES ÉTAPES DU PARCOURS

Départ







Le départ s'effectue aux forges de Jaegerthal. Ces vestiges évoquent l'activité métallurgique de la famille De Dietrich à Jaegerthal, interrompue définitivement en 1890. Longer l'étang vers le nord en suivant le balisage  via le chemin forestier vers le château du Nouveau Windstein.

1 **Windstein**

Via le sentier qui redescend en zig-zag avec le  et le  pour traverser la D53 en face de l'hôtel-restaurant du Windstein. Ne pas descendre au Martinet afin d'éviter la D53. Traverser la D53 au niveau de la passerelle en amont de l'hôtel-restaurant pour avoir une bonne visibilité. Passer l'hôtel et tourner à droite sur 90 m rue des châteaux. Traverser pour prendre le chemin qui monte dans les près à gauche.

2 **Changement de balisage**



Rejoindre le sentier balisé  sur la  droite jusqu'à la rue Schlossberg puis suivre en face le balisage   jusqu'au château du Nouveau Windstein.



i **Le Nouveau Windstein**







Construit aux XIII^{ème} et XIV^{ème} siècles puis modernisé. On peut y observer le même principe de défense qu'au château de la Wasenbourg à Niederbronn-les-Bains. Le Nouveau Windstein a été réalisé après la première destruction du Vieux Windstein en 1332.

3 Suite du parcours



Après la visite du 1er château suivre le balisage  +  en direction du Vieux Windstein.

Mittel Windstein

Vous apercevez également les quelques restes du Mittel Windstein entre les 2, sur la crête. Un panneau de lieudit le signale. Seule une petite tour a échappé à la destruction. Si vous visitez le Vieux Windstein, soyez très prudents, il n'est pas accessible à tous ! Suivre le balisage  jusqu'au col du Guensthal sur 2,6 km en abandonnant le  puis le  et en suivant la 



Le Vieux Windstein



Le Vieux Windstein est un château semi-troglodytique bâti par les Hohenstaufen à la fin du XIIème siècle. Avec toute sa gamme de galeries souterraines, il utilise une barre rocheuse qui se dresse sur un sommet de 365 mètres d'altitude.

4 Col de Guensthal




Au col de Guensthal, regarder les casemates sans y entrer puis reprendre le  et la  pour continuer en face jusqu'au blockhaus du bas, près de la jonction avec le GR531.

5

Les Blockhaus



OTI de l'Alsace Verte


Arrivé au blockhaus, emprunter à droite le balisage  en direction de Jaegerthal.

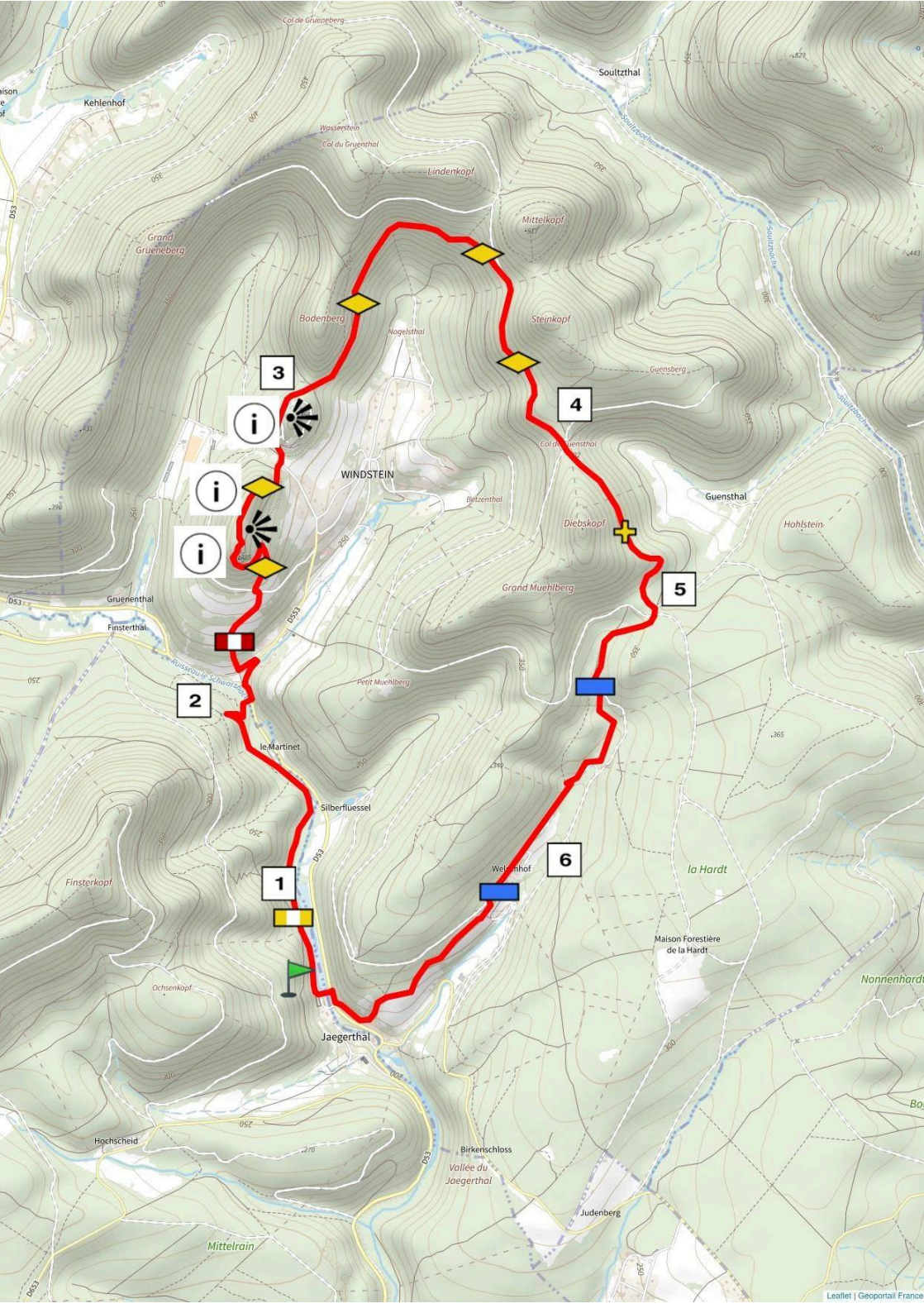
6

Retour vers Jaegerthal



OTI de l'Alsace Verte

Lors de votre retour, vous passez par la ferme du Welschhof. Suivre ce même balisage  jusqu'à votre point de départ : les forges de Jaegerthal.



3



2

1

4

5

6

WINDSTEIN

Jaegerthal

Soutztthal

Guensthal

Bodenberg

Steinkopf

Wasserstein

Col du Gruenthal

Lindenkopf

Nagelsthal

Betzenthal

Grand Muehlberg

Petit Muehlberg

Silberfluessel

le Martinet

Welmshof

la Hardt

Maison Forestiere de la Hardt

Nonnenhardt

Hochscheid

Birkenschloss

Vallée du Jaegerthal

Judenberg

Mittelrain