

RANDONNÉE AU DÉTOUR DU BREITENWASEN

niveau
intermédiaire



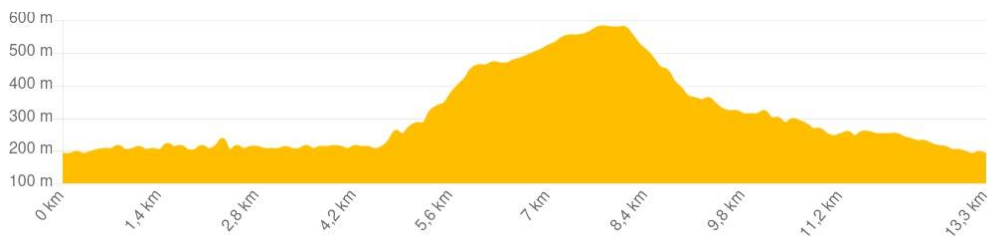
Départ : Niederbronn les Bains



	13 km
		5h
		390 m
		> > >
		>

Partez à l'assaut des Vosges du Nord et découvrez le Grand Wintersberg !

	Centre-ville
	Place Sainte Catherine
	0,5 Km - Niederbronn-les-Bains



INFORMATIONS PRATIQUES

Carte IGN 3714 ET



[Tracé GPX](#)

CONTACT

Office de Tourisme de l'Alsace Verte
03 88 80 89 70 - tourisme@alsace-verte.com




LES ÉTAPES DU PARCOURS

1 **Place du Roi de Rome**

Arrivée sur la Place du Roi de Rome, empruntez le  jusqu'à la chapelle Notre Dame du Wasenberg.

2 **Chapelle Notre Dame du Wasenberg**

L'origine de la chapelle du Wasenberg est intimement liée à la naissance et à l'essor de la Congrégation des Soeurs du Très Saint-Sauveur. Dès 1850, la Congrégation possédait déjà huit maisons. L'année suivante, d'autres communautés furent créées, notamment au Jaegerthal et au Wasenberg. Poursuivez votre chemin en direction de la Maison Forestière du Riesthal en empruntant le balisage .


3 **Maison Forestière de Riesthal**

Découvrez près de la maison forestière de Riesthal, une petite fontaine en pleine nature. Continuez en direction du sommet en suivant la .


4 **Tour du Grand Wintersberg**

Située au sommet du point culminant des Vosges du Nord, à 581 m d'altitude. La tour a été édifée entre 1889 et 1890 par le Club Vosgien et s'élève à 25 m au-dessus du sol. Elle offre une vue panoramique sur le massif des Vosges du Nord. Allez en direction du chalet du Club Vosgien en suivant ce même balisage.

5 Chalet du Club Vosgien

Un peu plus bas, au col de la Liese, le chalet du Club Vosgien vous ouvre ses portes tous les dimanches et jours fériés : buvette et petite restauration sont proposées. Vous y retrouverez également le Rocher de la Liese. Retournez vers le centre-ville de Niederbronn-les-Bains en empruntant la .

6 Changement de balisage

Lorsque vous serez aux portes de Niederbronn-les-Bains, au niveau de la rue des Acacias, suivez le  jusqu'au point de départ (pont, placette de la Coupole). Vous aurez la possibilité de vous restaurer dans nos nombreux restaurants et salons de thé.



Topographic map data © OpenStreetMap contributors, CC-BY-SA, Imagery © Mapbox