

RANDONNÉE AU FIL DES CINQ CHÂTEAUX



niveau sportif



Départ : Windstein



Circuit de randonnée à travers les Vosges du Nord, passant par les châteaux du Nouveau Windstein, du Schoeneck, du Wineck, du Wittschloessel et du Vieux Windstein.

		17 km
		5h
		810 m
	> > >	
		>

Parking du menhir, près de la mairie

Parking du menhir, près de la mairie

10 Km - Niederbronn-les-Bains

INFORMATIONS PRATIQUES

Carte IGN 3814 ET



[Tracé GPX](#)

CONTACT

Office de Tourisme de l'Alsace Verte
03 88 80 89 70 - tourisme@alsace-verte.com



CLUB VOSGIEN



LES ÉTAPES DU PARCOURS



Départ de la randonnée



Le départ s'effectue au parking du Menhir, 100 m au-dessus de la mairie. Suivez la rue des châteaux en direction du Nouveau Windstein. Arrivée à l'Auberge des deux châteaux, empruntez balisage GR53 toujours dans cette même direction.

1

Le Nouveau Windstein





Construit aux XIIIème et XIVème siècles puis modernisé. On peut y observer le même principe de défense qu'au château de la Wasenbourg à Niederbronn-les-Bains. L'histoire du Nouveau Windstein n'est pas facile à démêler de celle du Vieux Windstein : il a été réalisé après la première destruction du Vieux Windstein en 1332.

2

Changement de balisage




Depuis le nouveau Windstein, suivez le balisage GR53  jusqu'à Wineckerthal. Arrivée dans le village, empruntez la rue du Buchwald jusqu'au croisement avec le chemin du Seelberg. Suivez ensuite le sentier balisé  en direction du château du Schoeneck.


3

Le Schoeneck





Château bâti vers 1200, restauré aux XVIème et XVIIème siècles. Vestiges des logis du XIIIème siècle et du donjon pentagonal. Entrée datant du XVème siècle, protégée par deux bastions d'artillerie et donnant accès à la basse-cour. Le château du Schoeneck est inscrit depuis le 28 décembre 1984 aux Monuments Historiques. Continuez sur le sentier balisé  en direction du col de Langthal.




4 Col de Langthal - changement de balisage

Arrivée au niveau de la D53, traversez la route en direction du col de Langthal. Prenez le sentier balisé  en direction du Wineck.

5 Le Wineck

Poste d'avant-garde du château du Schoeneck, installé sur une crête rocheuse et démantelé à la fin du XVII^{ème} siècle, sur ordre du Roi de France. Vestiges d'une partie des murs du donjon pentagonal et de l'enceinte. Continuez votre randonnée en suivant ce même balisage  jusqu'au croisement puis suivez le balisage .

6 Le Wittschloessel

Vue sur le château depuis le col du Wittschloessel. Ancienne propriété des comtes de Hanau-Lichtenberg. Possibilité de vous rendre au château en suivant . Sinon continuez en direction du col de Wineckerthal en suivant . Attention, au col, changement de balisage, suivez le GR53 , jusqu'au Vieux Windstein.

7 Le Vieux Windtein

Le Vieux Windstein est un château semi-troglodytique bâti par les Hohenstaufen à la fin du XII^{ème} siècle. Avec toute sa gamme de galeries souterraines, il utilise une barre rocheuse qui se dresse sur un sommet de 410 mètres d'altitude. Poursuivez votre chemin en direction du village de Windstein, puis descendre la rue des châteaux vers le parking.

