

# CIRCUIT DE RANDONNÉE VERS LE CAMP CELTIQUE



niveau  
intermédiaire



Départ : Niederbronn les Bains



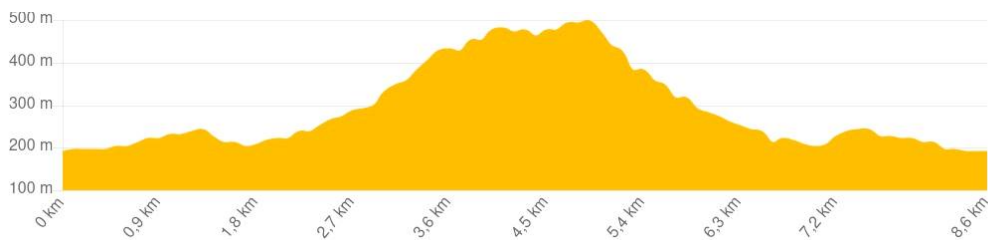
		8,5 km
		3h
		300 m

Partez sur les traces de nos ancêtres celtes vers la petite enceinte cyclopéenne située au sommet du Ziegenberg.

Place du bureau central

**P** Place du bureau central

0,5 Km - - Niederbronn-les-Bains



## INFORMATIONS PRATIQUES

Carte IGN 3714ET



[Tracé GPX](#)

## CONTACT


Office de Tourisme de l'Alsace Verte  
03 88 80 89 70 - [tourisme@alsace-verte.com](mailto:tourisme@alsace-verte.com)



## LES ÉTAPES DU PARCOURS




### Centre-ville de Niederbronn-les-Bains

Départ au niveau du pont situé placette de la coupole, au centre ville de Niederbronn-les-Bains. Suivez le GR53  en direction de la rue de la République.

1

### Parc Grunelius




Continuez tout droit sur 600m puis empruntez sur votre droite le passage du Parc Grunelius, qui vous emmènera vers la rue des Acacias. Poursuivez en suivant le GR53 .

2

### Source de la Liese



Arrivée à la source de la Liese. Source médicinale se trouvant à la sortie nord de la ville, à la lisière de la forêt. Elle est connue sous le nom de "source celtique". Son eau relativement froide (10°), oligo-métallique (0,03 g/l), diurétique, est la moins minéralisée de France. A boire toute l'année pour éliminer les toxines. Commencez votre ascension vers le Camp Celtique en suivant toujours ce même balisage GR53 .

3

### Changement de balisage




A votre arrivée au croisement, empruntez le sentier balisé  en direction du Camp Celtique.


#### 4 **Le Camp Celtique**

Petite enceinte cyclopéenne au sommet du Ziegenberg. Vue sur la vallée du Falkensteinerbach. La légende rapporte qu'un pont aérien reliait jadis le Camp Celtique au jardin des fées se trouvant sur le Riesberg (près de la Wasenbourg, sur le massif en face). Après avoir atteint le Camp Celtique, rebroussez chemin jusqu'au croisement. Empruntez le chemin vers la gauche.

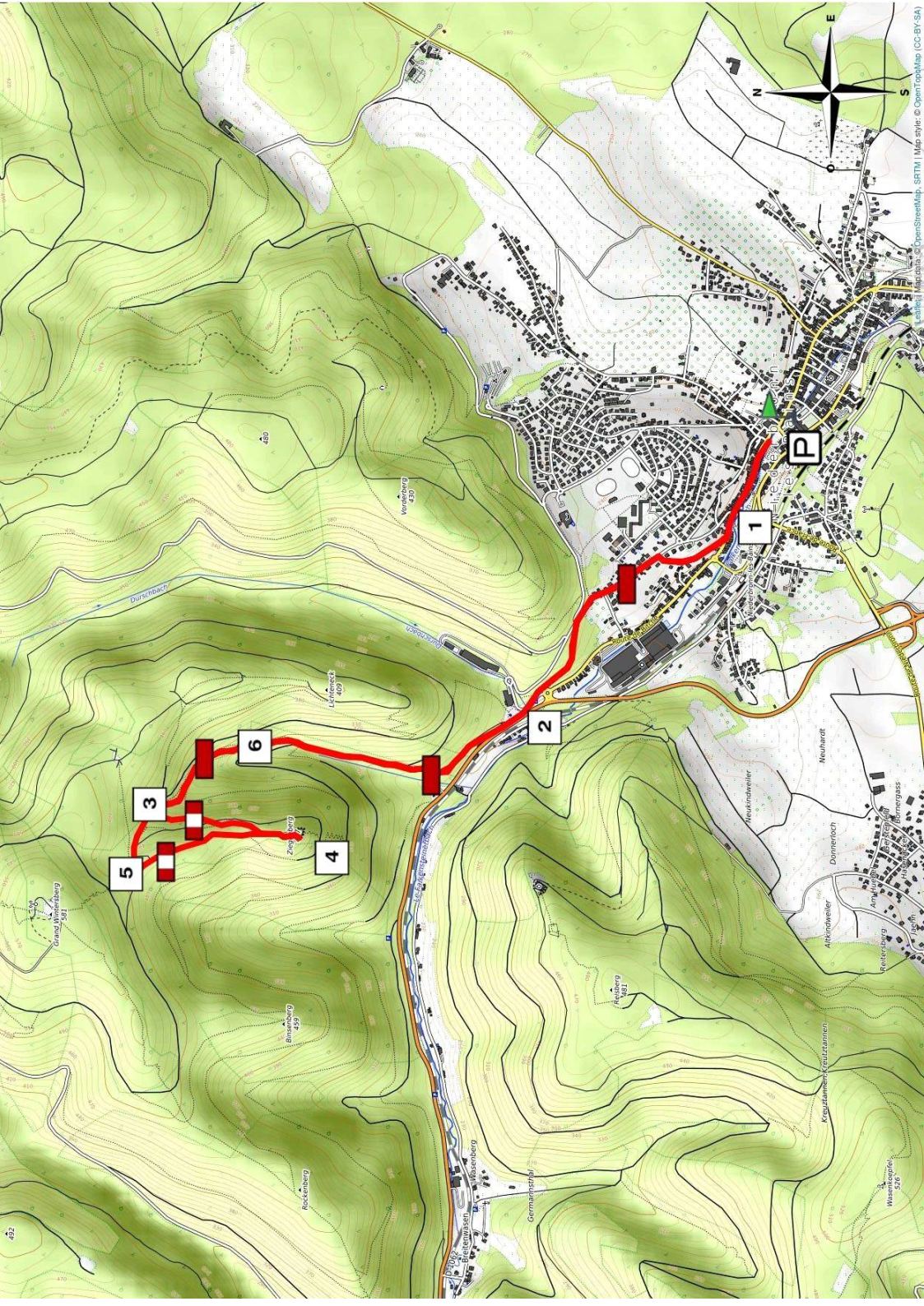
#### 5 **Plusieurs choix s'offrent à vous !**

Arrivée à ce nouveau croisement deux choix s'offrent à vous ! Vous pouvez soit emprunter le chemin sur votre gauche en direction de la Tour du Wintersberg, en suivant le  afin de profiter d'un panorama exceptionnel. Soit redescendre en direction de la source de la Liese et de la ville de Niederbronn-les-Bains en empruntant le chemin de droite et ce même balisage.

#### 6 **Retour au point de départ**

Pour le retour, reprenez le même chemin et suivez le GR53  jusqu'au centre-ville de Niederbronn-les-Bains.





42

Grand Wierenberg  
471

5

3

Bornberg  
459

Lehrberg  
469

Vendberg  
430

4

6

2

1

Reinshausen

Wiesenberg  
420

Kreuzhammer Kreuztannen

Reichberg  
481

Germersdorf

Altenauweiler

Neuhart

Dimmernoch

Reichsberg  
491

Reichsberg  
430

Reichsberg  
430

Reichsberg  
430

Reichsberg  
430

Reichsberg  
430

Reichsberg  
430

Reichsberg  
430

Reichsberg  
430

Reichsberg  
430