

RANDONNÉE AU FIL DU DURSCHBACH









niveau
intermédiaire




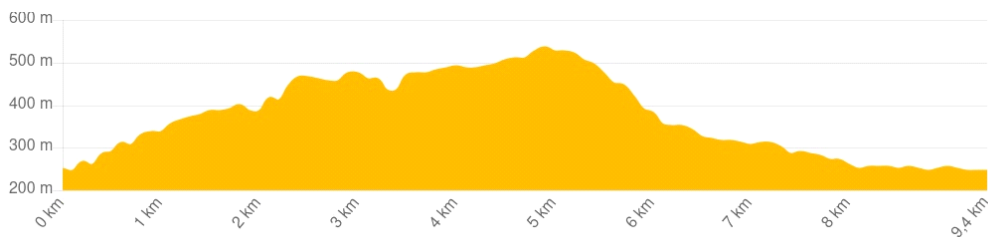
Départ : Niederbronn les Bains



 	9,5 km
	3h
	390 m
	

Randonnée circulaire vers le Grand Wintersberg, en suivant le cours du ruisseau du Durschbach.

	Source de la Liese
	Celtic, route de Bitche
	1,5 Km - Niederbronn-les-Bains



INFORMATIONS PRATIQUES

Carte IGN 3714 ET



[Tracé GPX](#)

CONTACT

Office de Tourisme de l'Alsace Verte
03 88 80 89 70 - tourisme@alsace-verte.com



Alsace
Verte

CLUB
VOSGIEN



LES ÉTAPES DU PARCOURS

🚩 **Départ** ➕

Départ au lieu dit "Les Acacias", situé au croisement de la rue des Acacias et de la route de la Lisière. Suivez le balisage ➕ en direction du Col de Borneberg.

1 **Changement de balisage** ■■■



OT de Niederbronn-les-Bains

Arrivée au col de Borneberg, empruntez le GR53 ■■■ jusqu'au col de la Liese.

2 **Le Pottaschplatz** ■■■



OT de Niederbronn-les-Bains

Passez devant le petit refuge du Pottaschplatz et continuez en direction du col de la Liese tout en suivant le GR53.

3 **Rocher de la Liese** ■■■



OT de Niederbronn-les-Bains

Arrivée au col de la Liese. A gauche du Chalet du Club Vosgien se dresse le Rocher de la Liese. Bloc monolithique figuratif d'origine incertaine (époque celtique, gallo-romaine). Celui-ci a été dégradé à plusieurs reprises. Décrit comme "Rutchfelsen", rocher à glissades, ce serait le culte de la fécondité qu'on attribuerait à ce bloc selon la légende populaire. C'était le lieu de rendez-vous des amoureux.

4 **Le Chalet du Club Vosgien**



OTi de l'Alsace Verte

Chalet en pleine forêt proche de la Tour du Wintersberg. Le chalet ouvre ses portes les dimanches et les jours fériés. Buvette et petite restauration y sont proposées.

5 **La Tour du Grand Wintersberg**




OTi de l'Alsace Verte

Possibilité d'aller jusqu'à la tour du Grand Wintersberg (15 minutes de marche). Très beau point de vue. Du sommet de cette tour, il vous est possible d'admirer les Vosges du Nord et le proche Palatinat.

6 **Retour vers Niederbronn-les-Bains**



Face au chalet du Club Vosgien, tournez vers la droite et entreprenez la descente en direction de la ville de Niederbronn-les-Bains en suivant le sentier balisé . Retour rue des Acacias à Niederbronn-les-Bains.

