






ENTDECKUNGSWANDERUNG ZUR WASENBURG

Einfach



Start : Niederbronn les Bains



	4 km
	3 Std
	235 m
	
	

Entdeckung der Ruinen des Schlosses Wasenburg, das seit 1898 unter Denkmalschutz steht. Rundgang mit Hin- und Rückfahrt ab dem Bahnhof von Niederbronn-les-Bains.

	<i>Place du roi de Rome</i>
	<i>Bahnhof</i>
	<i>- Niederbronn-les-Bains</i>



PRAKTISCHE INFORMATIONEN

Carte IGN 3714ET



[GPX Track](#)

KONTAKT

Office de Tourisme de l'Alsace
Verte
03 88 80 89 70 - tourisme@alsace-verte.com



ETAPPEN



Abfahrt



Gegenüber dem Sncf-Bahnhof folgen Sie links dem bewaldeten Park entlang der Avenue de la libération bis zum Kreisverkehr auf der Höhe des Restaurants Muller. Im Kreisverkehr nehmen Sie die erste Straße rechts und fahren unter der Eisenbahnbrücke hindurch, dann biegen Sie rechts in die Lindenallee ein. Gehen Sie an den Bahngleisen entlang, weiter in die Rue Charles Matthis und dann in den Chemin du Roi de Rome.

1

Beginn des Aufstiegs zum Schloss



In der Rue du Roi de Rome gehen Sie unter der Straßenbrücke hindurch und biegen sofort nach links ab und folgen dem Weg, der bergauf führt, immer der Markierung rotes Rechteck folgend.

2

Vorsicht bei der Kreuzung



An der Kreuzung folgen Sie dem Weg mit dem roten Rechteck in Richtung des Schlosses. Achtung : Wenn Sie an der Abbiegung geradeaus weitergehen und dem blauen Rechteck folgen, kommen Sie nach Oberbronn.

3

Wasenbourg-Schloss und Aussichtspunkt



Sie haben das Schloss erreicht. Am 6. Dezember 1898 unter Denkmalschutz gestellt. Außergewöhnlicher gotischer Erker mit 9 Lanzetten und 7 Okuli. Im Inneren des Logis ein mit einem menschlichen Kopf verzierter Fries (18. Jh.). Neben der Ruine befinden sich die Überreste eines gallo-römischen Merkurtempels. Wenn Sie das Schloss verlassen, gehen Sie den Weg zurück, bis Sie wieder am Bahnhof ankommen, und folgen Sie dem

