







# CIRCUIT DE DÉCOUVERTE VERS LE CHÂTEAU DE LA WASENBURG

Tout public



Départ : Niederbronn les Bains



 ..... 	4 km
	3h
	235 m
	
	

Découverte des ruines du château de la Wasenburg, classé monument historique depuis 1898. Circuit en aller-retour au départ de la gare de Niederbronn-les-Bains.

	<i>Parking de la gare</i>
	<i>Parking de la gare</i>
	<i>- Niederbronn-les-Bains</i>



## INFORMATIONS PRATIQUES

Carte IGN 3714ET



[Tracé GPX](#)

## CONTACT

Office de Tourisme de l'Alsace Verte  
03 88 80 89 70 - [tourisme@alsace-verte.com](mailto:tourisme@alsace-verte.com)

Alsace Verte

CLUB VOSGIEN



## LES ÉTAPES DU PARCOURS

### **Départ**



Face à la gare sncf, suivre sur la gauche le parc arboré en longeant l'avenue de la libération jusqu'au rond-point au niveau du restaurant Muller. Au rond-point, prendre la première à droite et passer sous le pont de la voie ferrée puis tourner à droite dans l'allée des tilleuls. Longer la voie ferrée, poursuivre dans la rue Charles Matthis puis le chemin du roi de Rome.

### **1** **Début de la montée en direction du château**



Dans la rue du roi de Rome, passer sous le pont routier et tourner de suite sur la gauche et suivre le chemin qui monte en suivant toujours le balisage rectangle rouge.

### **2** **Attention au croisement**

Au croisement, continuer sur le chemin balisé rectangle rouge en direction du château. Attention: au croisement si vous continuez tout droit en suivant le rectangle bleu, vous allez arriver sur Oberbronn.

### **3** **Château de la Wasenbourg et point de vue**



Vous êtes arrivé au château. Classé monument historique le 6 décembre 1898. Exceptionnelle baie gothique à 9 lancettes et 7 oculi. A l'intérieur du logis, frise décorée d'une tête humaine (XVIII<sup>ème</sup> siècle). Vestiges d'un temple gallo-romain dédié à Mercure se trouvant à côté de la ruine. Lorsque vous quittez le château, revenez sur vos pas jusqu'au retour à la gare, en suivant le GR53 balisé rectangle rouge.

