

# SPAZIERGANG ENTLANG DES SCHWARZBACHS ZUM REICHSHOFFER SEE

Einfach



Start : Reichshoffen



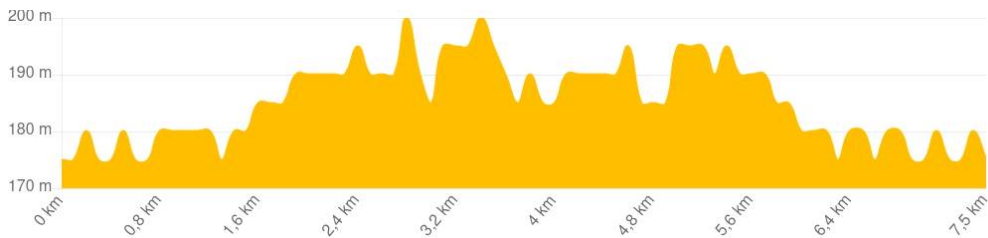
Dieser familienfreundliche Rundweg führt Sie zum Reichshoffer See, der als regionales Naturschutzgebiet ausgewiesen ist. Es ist ein idealer Ort, um die lokale Flora und Fauna zu beobachten. Eine Vogelbeobachtungsstation steht Ihnen zur Verfügung.

		7,6 km
		2 Std
		66 m
		66 m

Parkplatz Charte

Parkplatz Charte

0,5 Km - Reichshoffen



## PRAKTISCHE INFORMATIONEN

Carte IGN 3814 ET



[GPX Track](#)

## KONTAKT

Office de Tourisme de l'Alsace Verte  
03 88 80 89 70 - [tourisme@alsace-verte.com](mailto:tourisme@alsace-verte.com)




# ETAPPEN




## Start neben der Parkplatz Charte



Vom Parkplatz „La Charte“ in der Rue de l'Étoile gehen Sie die Straße hinauf bis zur Rue du Château, biegen dort links ab und gehen weiter bis zur Kirche; dann biegen Sie rechts in die Rue Jeanne d'Arc ein (siehe Foto), um wieder auf die mit  markierte Route zu gelangen. Gehen Sie am Historischen und Industriemuseum – Musée du Fer – vorbei.

## 1 Kreuzung Rue des Cuirassiers



Verlassen Sie die Rue Jeanne d'Arc und das dortige Museum und folgen Sie dem Weg am Flussufer entlang, wobei Sie der Beschilderung  folgen. Wenn Sie die Rue des Cuirassiers auf Höhe des Rathauses erreichen, biegen Sie rechts ab (siehe Foto).

## 2 Brücke hinter der Rue des Cuirassiers



Gehen Sie die Rue des Cuirassiers etwa 50 Meter hinauf und überqueren Sie die Straße am Fußgängerüberweg (siehe Foto). Gehen Sie weiter über die kleine Brücke, die über den Fluss führt, bis zur nächsten Straßenkreuzung.

## 3 Kreuzung Rue des Orchidées



Die Route führt über die Rue des Orchidées, indem man dort links abbiegt und dann sofort rechts in Richtung des Teiches (siehe Foto).

#### 4 **Ausfahrt Reichshoffen**



Nach 350 m biegen Sie links ab und folgen dem Weg in Richtung des Sees (siehe Foto).





#### 5 **Ankunft am See**



Nach 350 m biegen Sie links ab und folgen dem Weg in Richtung des Sees (siehe Foto).

#### 6 **Rundweg um den See und Vogelbeobachtungsstation**

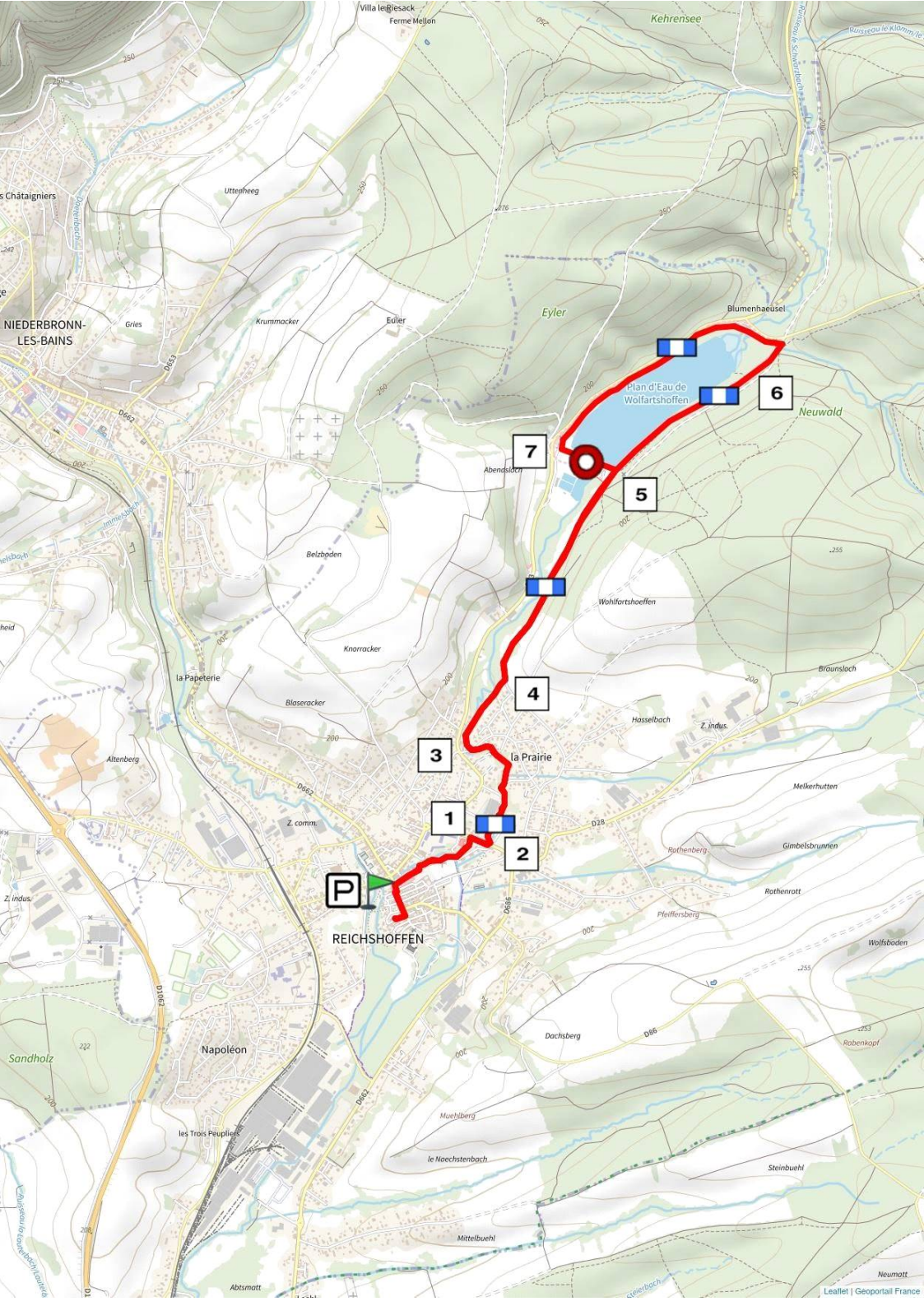


Folgen Sie dem Ostufer des Sees entlang und orientieren Sie sich dabei am Rechteck , dem grünen Ring , dem roten Ring  und dem grünen Kreuz  und beachten Sie zu Ihrer Linken die Vogelbeobachtungsstation. Am Ende des Sees setzen Sie Ihren Weg fort, indem Sie den See umrunden (nicht markierter Weg).

#### 7 **Kreuzung am westlichen Parkplatz des Sees**



Um die Runde um den See zu vollenden, nehmen Sie den mit einem roten und einem grünen Ring markierten Damm (siehe Foto). Am Ende des Damms folgen Sie derselben Route wie auf dem Hinweg in umgekehrter Richtung und kehren dann zum Ausgangspunkt zurück (Rue du Château zu Ihrer Linken vor dem Vorplatz der Kirche und Rue de l'Étoile zu Ihrer Rechten, 100 m weiter).



NIEDERBRONN-LES-BAINS

REICHSHOFFEN

Plan d'Eau de Wolfartshoffen

6

7

5

4

3

1

2

Neuwald

la Prairie

Rathenrot

Sandholz

Napoléon

Dachsborg

Steinbuehl