

# PROMENADE LE LONG DU SCHWARZBACH VERS LE PLAN D'EAU DE REICHSHOFFEN

Tout public



Départ : Reichshoffen



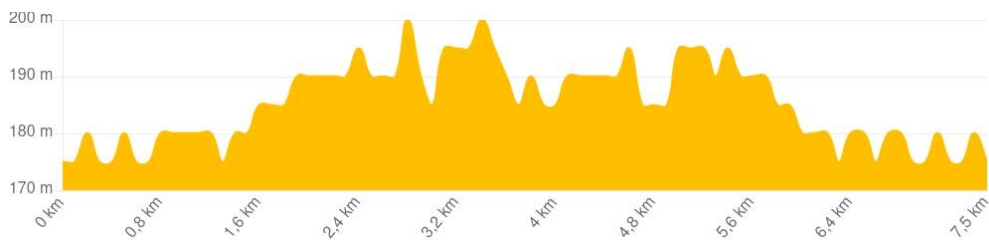
Ce parcours familial vous guidera jusqu'au plan d'eau de Reichshoffen, classé Réserve Naturelle Régionale. C'est un lieu idéal pour contempler la faune et la flore locale. Un observatoire ornithologique est à votre disposition.

		7,6 km
		2h
		66 m
		66 m
	>   + >	

Parking de la Chartre

Parking de la Chartre

0,5 Km - Reichshoffen



## INFORMATIONS PRATIQUES

Carte IGN 3714



[Tracé GPX](#)

## CONTACT


Office de Tourisme de l'Alsace Verte  
03 88 80 89 70 - [tourisme@alsace-verte.com](mailto:tourisme@alsace-verte.com)



## LES ÉTAPES DU PARCOURS


### **Départ parking de la Charte**



Depuis le parking de la Charte situé rue de l'Étoile, remontez à pied la rue jusqu'à la rue du Château, tourner à gauche dans celle-ci puis continuer jusqu'à l'église puis tourner à droite dans la rue Jeanne d'Arc (voir photo) pour rejoindre l'itinéraire balisé par . Passer devant le Musée historique et industriel - musée du Fer.

### **1** **Croisement rue des Cuirassiers**



Quitter la rue Jeanne d'Arc et son musée et suivre le chemin qui longe la rivière en suivant le balisage . Arrivé à la rue des Cuirassiers au niveau de la mairie, tourner à droite (voir photo).

### **2** **Pont après rue des Cuirassiers**



Remonter la rue des Cuirassiers sur environ 50 mètres et traverser la rue sur le passage piéton (voir photo). Continuer sur le petit pont qui enjambe la rivière jusqu'à la prochaine intersection de rue.

### **3** **Croisement rue des Orchidées**



L'itinéraire traverse la rue des Orchidées en tournant à gauche dans cette rue puis à tout de suite à droite vers le plan d'eau (voir photo).

#### 4 Sortie de Reichshoffen



350 m plus loin, tourner à gauche et suivre le chemin qui va en direction du plan d'eau (voir photo).





#### 5 Arrivée au plan d'eau



Après 1 km de marche, vous arrivez au plan d'eau. Continuer tout droit sur la piste goudronnée pour rejoindre l'observatoire ornithologique qui sera sur votre gauche, côté plan d'eau.

#### 6 Tour du plan d'eau et observatoire



Longer la rive Est du plan d'eau en suivant le rectangle , l'anneau vert , l'anneau rouge  et la croix verte  et remarquer sur votre gauche l'observatoire ornithologique. Au bout du plan d'eau, continuer votre chemin en faisant le tour du plan (sentier non balisé).

#### 7 Croisement parking ouest du plan d'eau



Pour boucler le tour du plan d'eau, emprunter la digue du plan d'eau balisée avec l'anneau rouge et l'anneau vert (voir photo). Au bout de la digue, reprendre le même itinéraire qu'à l'aller en sens inverse puis retour au point de départ (rue du château sur votre gauche devant le parvis de l'église et rue de l'étoile sur votre droite, 100 m plus loin).

