








# CIRCUIT DE RANDONNÉE AUX CHÂTEAUX DU SCHOENECK ET DU WINECK

niveau  
intermédiaire






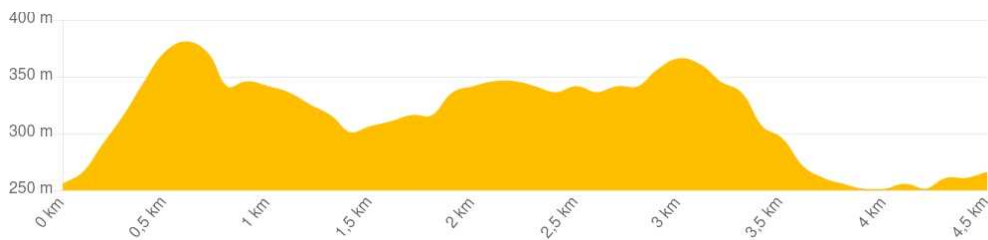
Départ : Niederbronn les Bains



	5 km			
	2h30			
	100 m			
	>		>	
				

Découvrez la singularité de deux ruines de châteaux forts en grès rose des Vosges du Nord.

-  Parking situé sur la D53 à mi-chemin entre Dambach-Wineckerthal et Obersteinbach
-  Parking situé sur la D53 à mi-chemin entre Dambach-Wineckerthal et Obersteinbach
-  14 Km - Niederbronn-les-Bains



## INFORMATIONS PRATIQUES

Carte IGN 3814 ET



[Tracé GPX](#)

## CONTACT

Office de Tourisme de l'Alsace Verte  
03 88 80 89 70 - [tourisme@alsace-verte.com](mailto:tourisme@alsace-verte.com)



## LES ÉTAPES DU PARCOURS



**Départ**

Départ au niveau du parking situé sur la D53 à mi-chemin entre Dambach-Wineckerthal et Obersteinbach. Empruntez le sentier balisé ▲ en direction du Schoeneck.

### 1 **Château du Schoeneck** ▲

Château bâti vers 1200, restauré aux XVIème et XVIIème siècles. Vestiges des logis du XIIIème siècle et du donjon pentagonal. Entrée datant du XVIème siècle, protégée par deux bastions d' décembre artillerie et donnant accès à la basse-cour. Le château du Schoeneck est inscrit depuis le 28 décembre 1984 aux Monuments Historiques. Poursuivez votre randonnée en direction du Col du Langthal. Prenez le chemin balisé ▲

### 2 **Col du Langthal - Changement de balisage** ●

Arrivée au niveau de la D53, traversez la route en direction du col du Langthal. Suivez le sentier balisé ● en direction du Wineck.

### 3 **Col du Wineck** ●

Arrivée au col du Wineck. Continuez tout droit en direction du château tout en suivant ce même balisage ●

#### 4 **Château du Wineck** ●

Poste d'avant-garde du château du Schoeneck, installé sur une crête rocheuse et démantelé à la fin du XVIIème siècle, sur ordre du Roi de France. Vestiges d'une partie des murs du donjon pentagonal et de l'enceinte. Poursuivez votre randonnée en direction de la maison forestière du Herrenhof ●

#### 5 **Maison forestière du Herrenhof** ●

Après 30 minutes de marche, vous arrivez à la maison forestière du Herrenhof. Continuez en direction de Wineckerthal ● afin de vous rendre sur le parking des 3 tilleuls où votre randonnée prendra fin.

