

CIRCUIT DE RANDONNÉE VERS LES CHÂTEAUX DE WINDSTEIN

niveau sportif



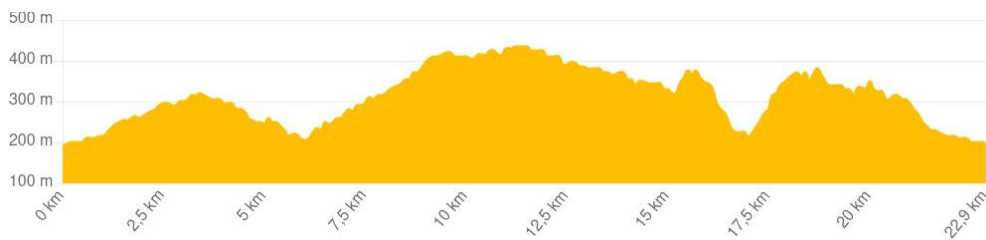
Départ : Niederbronn les Bains



		23 km
		1 jour
		185 m
	> >	
	>	

Découverte du Nouveau Windstein et du Vieux Windstein en passant par les anciennes forges De Dietrich.

	Rue de la vallée
	Place Ste Catherine
	0,5 Km - Niederbronn-les-Bains



INFORMATIONS PRATIQUES

Carte IGN 3814 ET



[Tracé GPX](#)

CONTACT

Office de Tourisme de l'Alsace Verte
03 88 80 89 70 - tourisme@alsace-verte.com




Alsace Verte

CLUB VOSGIEN




LES ÉTAPES DU PARCOURS




Départ rue de la Vallée, située juste à côté de l'Office de Tourisme au niveau du feu tricolore. Empruntez le chemin balisé 


1 **Vue sur Niederbronn-les-Bains depuis la Villa Riesack**

La belle Demeure alsacienne Le Riesack est située à 2 km de Niederbronn-les-Bains (à 300 m d'altitude). Cette maison de Maître a été construite en 1912 par la famille De Dietrich. De cette Villa, vous bénéficiez d'une magnifique vue sur la ville de Niederbronn-les-Bains. Poursuivez votre randonnée en direction des forges de Jaegerthal en suivant : 

2 **Les forges de Jaegerthal**

Arrivée aux forges de Jaegerthal. Ces vestiges évoquent l'activité métallurgique de la famille De Dietrich à Jaegerthal, interrompue définitivement en 1890. Continuez votre route en direction de la ferme Welschhof en suivant ce même balisage 


3 **Blockhaus - Changement de balisage**

Après avoir passé la ferme Welschhof, continuez en direction du blockhaus. Arrivée à celui-ci, empruntez le balisage  jusqu'au Col de Guensthal.



4 Col de Guensthal - Changement de balisage

Au col de Guensthal, prenez le sentier balisé  en direction de Windstein.


5 Le Vieux Windstein

Le Vieux Windstein est un château semi-troglodytique bâti par les Hohenstaufen à la fin du XII^{ème} siècle. Avec toute sa gamme de galeries souterraines, il utilise une barre rocheuse qui se dresse sur un sommet de 410 mètres d'altitude. Arrivée au Vieux Windstein, suivez ce même balisage  vers le château du Nouveau Windstein.

6 Le Nouveau Windstein

Construit aux XIII^{ème} et XIV^{ème} siècle puis modernisé. On peut y observer le même principe de défense qu'au château de la Wasenbourg à Niederbronn-les-Bains. Le Nouveau Windstein a été réalisé après la première destruction du Vieux Windstein en 1332. Après la visite du château suivez  jusqu'à la rue Schlossberg puis empruntez le  jusqu'à Niederbronn-les-Bains.

7 Retour

Arrivée dans la rue de la vallée à Niederbronn-les-Bains, empruntez à nouveau le chemin balisé  jusqu'au centre-ville.

1

Vue sur Niederbronn-les-Bains depuis la Villa Riesack



La belle Demeure alsacienne Le Riesack est situé à 2 km de Niederbronn-les-Bains (à 300 m d'altitude). Cette maison de Maître a été construite en 1912 par la famille De Dietrich. De cette villa, vous bénéficiez d'une magnifique vue sur la ville de Niederbronn-les-Bains. Poursuivez votre randonnée en direction des forges de Jaegerthal en suivant : 