

WANDERTOUR DURCH DIE FÜNF DÖRFER

Schwer



Start : Mertzwiller



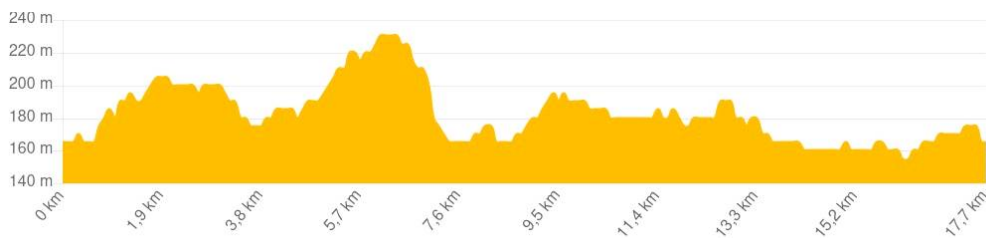
Dieser Spaziergang führt Sie zu den Fachwerkhäusern charmanter, typisch elsässischer Dörfer. Sie kommen an einem bemerkenswerten Garten vorbei, können lokale kulinarische Traditionen entdecken und auf Wegen in der Ebene gemütlich einen Tag lang die Dörfer erkunden.

		17,7 km
		4 Std 30 min
		104 m
		104 m

Rue du Général Leclerc am n°31

Parkplatz Rue du Général Leclerc

1,6 Km - Bahnhof Mertzwiller



PRAKTISCHE INFORMATIONEN

Carte IGN 3814 ET, 3714 ET



[GPX Track](#)

KONTAKT

Office de Tourisme de l'Alsace Verte
03 88 80 89 70 - tourisme@alsace-verte.com



ETAPPEN

1 Abfahrt Mertzwiller ●



Start am „Au Relais du Bois“ in Richtung Mietesheim ● . Gehen Sie 100 m die rue du Général Leclerc hinunter, biegen Sie links in die rue des Romains ein und folgen Sie der markierten Route 4,6 km lang in Richtung Mietesheim durch den Wald von Mietesheim und dann über Wiesen.

2 Richtung Mietesheim ●



Wenn Sie die Hauptstraße von Mietesheim erreichen, biegen Sie links ab und nehmen dann die zweite Straße rechts, um die Tour fortzusetzen. Folgen Sie der Markierung ● .

3 Uttenhoffen ●



Beginnen Sie den Aufstieg zu den Höhen des Dorfes, indem Sie der Markierung ● folgen. Die ● biegt nach rechts in die Obstgärten ab und überquert eine kleine Straße. Auf Höhe des Lerchenbergs bietet sich Ihnen ein schöner Ausblick. Anschließend steigen Sie durch den Kreuzwald hinab und erreichen nach 2,3 km ● und ● auf 260 m Höhe das Zentrum des charmanten Dorfes Uttenhoffen.

4 Kirche von Uttenhoffen

An der Kreuzung zwischen Kirche und Rathaus geradeaus weitergehen und der Bahnlinie bis zur 500 m weiter entfernten Straßenbrücke folgen. Sie erreichen Gundershoffen auf Höhe des Bahnübergangs.

i La ferme Bleue, 03 88 72 84 35, 21 rue Principale, 67110 Uttenhoffen





Der Garten der Ferme Bleue trägt seit 2022 das Label „Jardin remarquable“ (bemerkenswerter Garten). Er ist in dem für die protestantischen Dörfer im Norden des Elsass typischen Blau gehalten (Hanauer Blau). Der Garten ist das Gemeinschaftswerk von Alain Soulier, Lampenschirmdesigner, und Jean-Louis Cura, Landschaftsarchitekt. Er kann von Mai bis September besichtigt werden.

5 Richtung Gundershoffen



30 m nach der Brücke biegen Sie rechts auf den Weg ab, der sich durch den Wald von Gundershoffen und dann durch die Wiesen schlängelt, während Sie dem Falkensteinerbach gegen die Strömung folgen. Sie kommen in die Nähe von eingezäunten Wiesen, die Sie überqueren müssen. Achten Sie darauf, die Zäune nach Ihrem Durchgang wieder zu schließen (Pferde).

6 Der Falkensteinerbach

Folgen Sie dem  nach rechts, überqueren Sie die Brücke über den Falkensteinerbach und nehmen Sie den Weg, der direkt zur Grand'Rue von Gundershoffen auf Höhe der Platane führt. Sie befinden sich nun auf halber Strecke (8,85 km). Überqueren Sie die Grand'Rue über den Fußgängerüberweg ! Folgen Sie dem  von der Platane bis nach Griesbach, vorbei an der Wohnsiedlung und den Wiesen.

7 Das Dorf Griesbach



1,85 km nach der Platane von Gundershoffen erreichen Sie die Kirche St. Vit in Griesbach (Simultankirche) an der rue Principale. Biegen Sie links ab und durchqueren Sie das Dorfzentrum. Nehmen Sie die erste Straße rechts (rue de la Dîme) und gehen Sie am Nebengebäude des Rathauses vorbei.

8 Rathaus-Nebengebäude Griesbach

Folgen Sie der Markierung ● etwa 3 km lang. Biegen Sie links in die rue de Paris ein, die Sie zu den Wiesen führt. Überqueren Sie den Schliederbach und gehen Sie am Wald von Zang entlang, bevor Sie auf der D1062 (rue de Bitche) nach Mertzwiller zurückkehren. Am Ausgang des Waldes von Zang bieten Ihnen eine wunderschöne Eiche und eine Bank Schutz für ein Picknick mit schönem Panorama (2,2 km von der Kirche St. Vit entfernt).

9 Anreise Mertzwiller ●

Überqueren Sie die D1062 vorsichtig über den links versetzten Fußgängerüberweg. Gehen Sie gegenüber weiter auf der rue du Général Koenig, überqueren Sie die Eisenbahnschienen und biegen Sie die erste Straße links in den „chemins des rails“ ein, der in die rue du Général De Gaulle mündet. Biegen Sie rechts ab und gehen Sie 100 m weiter.

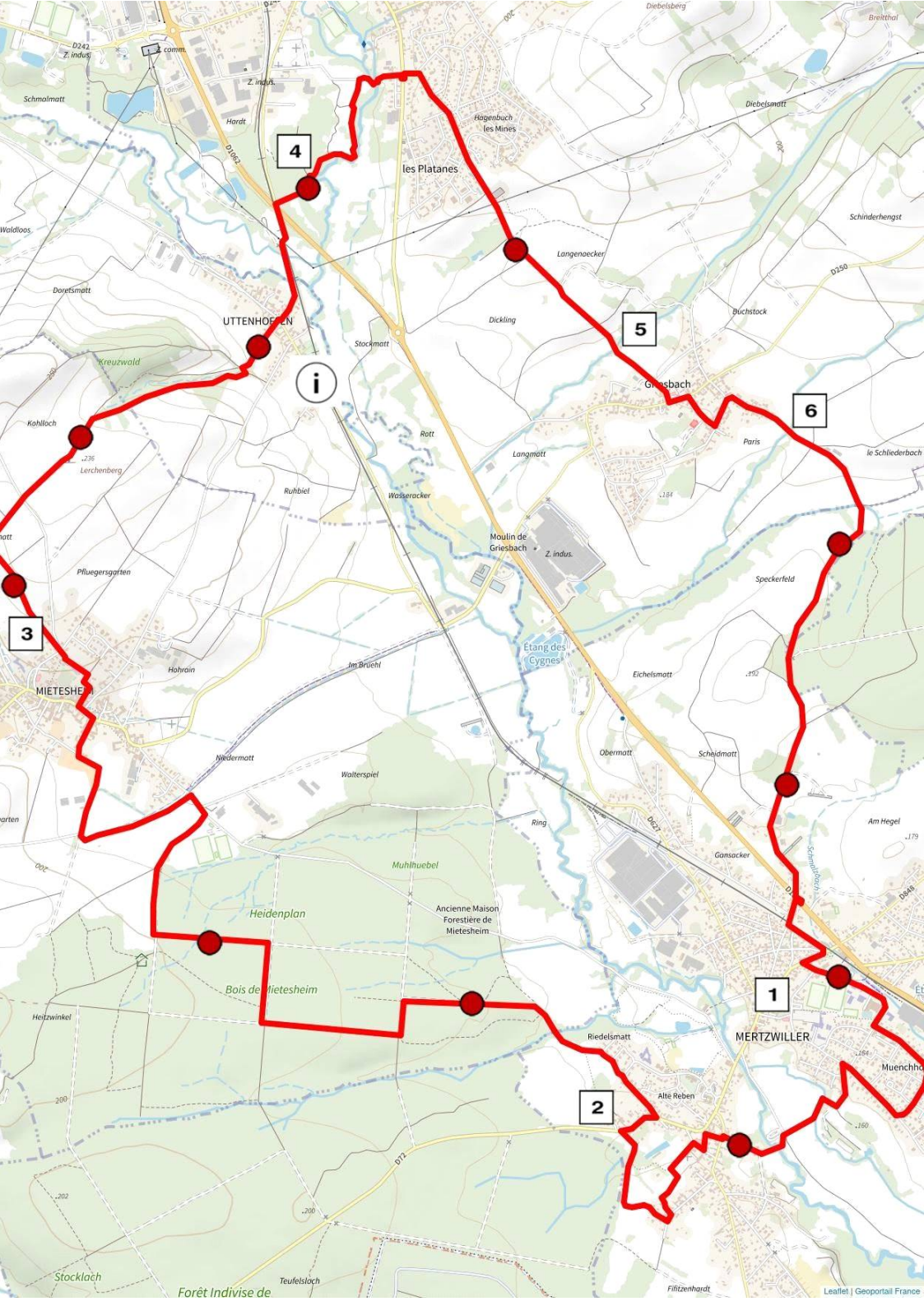
10 Dorf Mertzwiller ●



Überqueren Sie die Straße an der Fußgängerampel, um über die rue Louis Pasteur zum Espace Grappelli zu gelangen, und durchqueren Sie das Viertel Muenchof auf einer Strecke von 1,5 km über die rue des Primevères, die rue des Lilas und die rue du Lin. Gehen Sie zum Reitzentrum, vorbei an der Müllsammelstelle, überqueren Sie die Fußgängerbrücke über die Zinsel du Nord und folgen Sie dem markierten Weg ● .

11 Kirche von Mertzwiller

Gehen Sie zur rue des Granges, dann die rue de l'Eglise hinauf, umgehen Sie den katholischen Friedhof und gelangen Sie über den markierten Weg durch die Wiesen zur rue de la Résistance. Gehen Sie am Wald entlang und durchqueren Sie ihn. Sie kommen zum Relai du Bois. Kehren Sie zu Ihrem Ausgangspunkt in der rue du Général Leclerc zurück.



D242
Z. Indus

Schmalmtatt
Doretsmatt

Kreuzwald
Kohlnloch
Lerchenberg

Pfluegersgarten
Hohrain

MIETESHEIM

Waldwies
Doretsmatt

Heidenplan
Bois de Miesheim

Stocklach

Forêt Indivise de

Teufelsloch

Hardt
Z. Indus

4

UTTENHOFEN

Stockmatt
Rott
Wasseracker

Ruhbiel

Walterspiel

Muhlhuebel

Ancienne Maison
Forestière de
Miesheim

2

Filzzenhardt

les Platanes

Langenaecker

Dickling

Langmatt

Moulin de
Griesbach
Z. Indus

Étang des
Cygnes

Ring

Riedelsmatt

Alte Reben

1

Regenbach
les Minies

5

Griesbach

Paris

Eichelsmatt

Schmidmatt

Gansacker

Merteswiller

Muenchh.

1

Diebelsmatt

6

Buchstock

Speckerfeld

Am Hegel

Am Hegel

179

179

179

179

Diebelsberg

Breitthal

Schinderhengst

D350

le Schliederbach

184

192

179

179

179

1

1

1

1

1

1

1

1

1

1

1

1

1

1

1

1

1

1

1

1

1

1

1

1

1

1

1

1

1

1

1

1

1

1

1

1

1

1

1

1