

WANDERTOUR VON DEM MILITÄRFRIEDHOF BIS ZUM SEE VON REICHSHOFFEN

Einfach



Start : Niederbronn les Bains



6,4 km



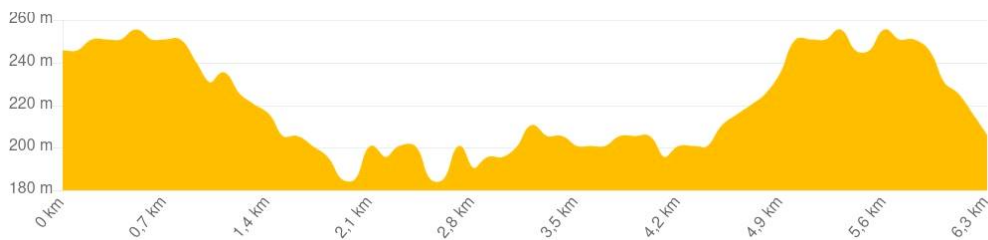
2 Std 30 min



Diese Wanderung führt Sie in die Nähe des deutschen Soldatenfriedhofs, auf dem 15 809 Soldaten ruhen, und dann über einen angenehmen Waldweg zum Weiher von Reichshoffen, der als regionales Naturreservat eingestuft ist. Der See ist für die Vogelbeobachtung perfekt geeignet. Ein Observatorium steht zu Ihrer Verfügung.



2,5 Km - Niederbronn-les-Bains



PRAKTISCHE INFORMATIONEN

Carte IGN 3814



[GPX Track](#)

KONTAKT

Office de Tourisme de l'Alsace Verte
03 88 80 89 70 - tourisme@alsace-verte.com




ETAPPEN



Militärfriedhof




Abfahrt zum Militärfriedhof. Das kleine Kurort Niederbronn-les-Bains blieb den Kämpfen des Zweiten Weltkriegs größtenteils verschont. Gegen Ende des Krieges wurden dort jedoch Schüsse abgefeuert. Im Jahr 1961 beginnt der Volksbund mit der Überführung der Leichen nach Niederbronn-les-Bains. Der Friedhof wird 1966 fertiggestellt. Folgen Sie der Markierung .

1

Änderung der Markierung




An der Kreuzung angekommen, nehmen Sie  und gehen Sie nach links. Fahren Sie weiter bis zum Weiher.

2

Weiher von Reichshoffen




Es wurde 1982 beschlagnahmt. Etwa zehn Jahre später wurde es nach seiner Besiedlung durch eine vielfältige Wasserfauna als freiwilliges Naturschutzgebiet eingestuft. Im Jahr 2014 erhielt es das Label „Regionaler Naturpark“. Seine Wasserfläche erstreckt sich über knapp 16 Hektar. Am See angekommen folgen Sie . Gehen Sie zum Parkplatz (auf der rechten Seite), um das Gewässer zu umrunden.

3

Gesundheitspfad



Der Fitnessparcours erstreckt sich über eine Distanz von 2200 m, unterbrochen von 23 Geräten. Um jedoch dem körperlichen Niveau aller gerecht zu werden, wird die Strecke durch eine Abkürzung auf 1600 m und 18 Geräte reduziert. Setzen Sie Ihren Weg fort und folgen Sie der .


4 Eine kleine Pause?





Während Ihrer Wanderung besteht die Möglichkeit, eine kurze Pause einzulegen. Entlang des Ufers stehen Picknicktische und Bänke zur Verfügung. Genießen Sie die Ruhe und Natur, die Sie umgibt.

5 Beobachtungsstelle für Vögel



Das als Naturschutzgebiet klassifizierte Gewässer ist der ideale Ort, um verschiedene Vogelarten zu beobachten. Psst! Sagen Sie kein Wort mehr, lassen Sie sich von der umliegenden Natur verzaubern. Setzen Sie Ihren Weg fort und folgen Sie der .

6 Zurück zum Anfang

Sie haben gerade eine Rundtour um den Reichshoffensee absolviert. Nach diesem Spaziergang ist es Zeit, zurückzugehen und sich auszuruhen. Folgen Sie den Markierungen  bis zur Kreuzung und nehmen Sie dann erneut die Markierung  zum Soldatenfriedhof.

