

# PROMENADE ARCHÉOLOGIQUE CHARLES MATTHIS

Tout  
public



Départ : Niederbronn les Bains



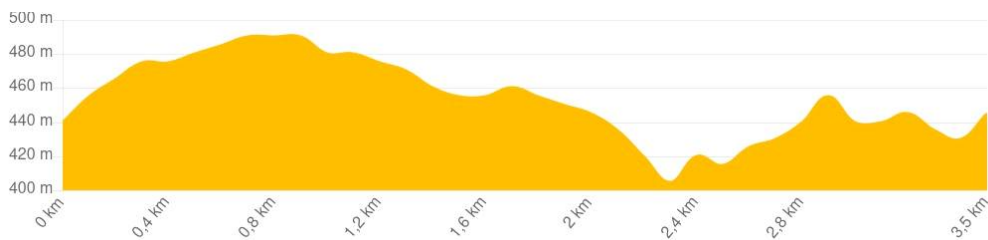
Sur les traces d'un historien Nord-Alsacien du XIXe siècle.

	.....	3,5 km
		1h15
		92 m
		>   >

Derrière le château de la Wasenbourg, accessible à pied par le GR53

Gare

3 Km - Niederbronn-les-Bains



## INFORMATIONS PRATIQUES

Carte IGN 3714 ET



[Tracé GPX](#)

## CONTACT

Office de Tourisme de l'Alsace Verte  
03 88 80 89 70 - [tourisme@alsace-verte.com](mailto:tourisme@alsace-verte.com)

Alsace  
Verte

CLUB  
VOSGIEN



## LES ÉTAPES DU PARCOURS



### 1 **Départ derrière le château de la Wasenbourg**

Sur le Wachtfelsen (guérite romaine de surveillance) est posé une plaque métallique en l'honneur de Charles Matthis qui appelait cette construction en forme de temple le portail de Mercure. Figure emblématique de Niederbronn-les-Bains, Charles était archéologue et explorateur des Vosges du Nord.

### 2 **Reisberg**

Poursuivre en direction de la colline du Reisberg (Montagne des Géants). Vous allez découvrir le jardin des fées, les fameuses pierres à cupules, la place des sorcières et bien d'autres vestiges.

### 3 **Kreuztannen - fontaine Graebelsbrunnen**

Arrivée au carrefour du Kreuztannen reprendre le balisage  jusqu'à la fontaine du Graebelsbrunnen puis poursuivre en direction du  pour revenir au château de la Wasenbourg.

