

# SENTIER FAUNE ET FLORE VERS LE CHÂTEAU DE LA WASENBOURG

niveau  
intermédiaire



Départ : Niederbronn les Bains



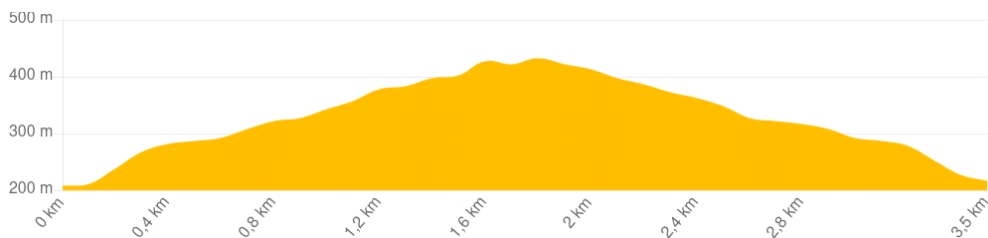
La faune, la flore, et l'écologie locales n'auront plus de secret pour vous à l'issue de cette randonnée familiale et instructive. Découverte des ruines du château de la Wasenbourg, classé monument historique depuis le 6 décembre 1898.

	.....	4 km
		2h
		235 m

Place du roi de Rome

Parking de la gare

0,5 Km - Niederbronn-les-Bains



## INFORMATIONS PRATIQUES

Carte IGN 3714ET



[Tracé GPX](#)

## CONTACT

Office de Tourisme de l'Alsace Verte  
03 88 80 89 70 - [tourisme@alsace-verte.com](mailto:tourisme@alsace-verte.com)


Alsace  
Verte

CLUB  
VOSGIEN




# LES ÉTAPES DU PARCOURS

## **Départ**

Départ place du Roi de Rome situé entre l'Allée du Roi de Rome et le chemin du Martinet. Sur votre gauche, suivez le balisage  en direction de la ruine de la Wasenbourg.

## **1** **Attention au croisement**

Au croisement, poursuivez votre route en direction du château de la Wasenbourg en suivant ce même balisage  .

## **2** **Sentier faune et flore**

Un parcours faune et flore jalonné de panneaux explicatifs vous mènera jusqu'au château. Ces panneaux vous offriront de nombreuses pauses.


## **3** **Château de la Wasenbourg**

Classé monument historique le 6 décembre 1898. Exceptionnelle baie gothique à 9 lancettes et 7 oculus, composition unique en Alsace et inscrite dans un arc surbaissé, les meneaux ont été restitués. Imposant mur bouclier de 4 mètres d'épaisseur protégeant la cour et le logis. A l'intérieur du logis, frise décorée d'une tête humaine (XIIIème siècle). Vestiges d'un temple gallo-romain dédié à Mercure se trouvant à côté de la ruine.



**Retour vers Niederbronn-les-Bains**



Retournez sur vos pas et suivez à nouveau le GR53  jusqu'à votre point de départ.

