

WANDERTOUR ZUM GRAND WINTERSBERG

Mittel



Start : Niederbronn les Bains



Erklimmen Sie den höchsten Gipfel der Nordvogesen. Auf Ihrem Weg entdecken Sie ein keltisches Lager mit atemberaubendem Blick auf das Falkensteinerbach-Tal, den Turm des Grand Wintersberg und geheimnisvolle Felsen... All dies in einer ruhigen und erfrischenden Umgebung unter dem Blätterdach der Bäume.

		6,8 km
		2 Std 30 min
		380 m
		371 m

Lichteneck Wasserquelle

P Parkplatz Celtic, route de Bitche

1,7 Km - Niederbronn-les-Bains



PRAKTISCHE INFORMATIONEN

Carte IGN 3714 ET



[GPX Track](#)

KONTAKT


Office de Tourisme de l'Alsace Verte
03 88 80 89 70 - tourisme@alsace-verte.com



ETAPPEN


1 Start an der Lichteneck Quelle




Die Heilquelle befindet sich am nördlichen Ortsausgang am Waldrand. Sie wird oft als „keltische Quelle“ bezeichnet, ihr eigentlicher Name lautet jedoch „Quelle von Lichteneck“. Folgen Sie der Markierung  in Richtung Turm Grand Wintersberg, vorbei am Platz.


2 Kreuzung GR / Ziegenberg



Nach 0,6 km kommen Sie an eine Kreuzung, gehen Sie geradeaus weiter und folgen Sie weiterhin der Markierung  in Richtung Grand Wintersberg.



3 Der Celtique camp (optional Hin- und Rückweg)



Sie können einen Abstecher von 790 m x 2 : eine kleine zyklopische Anlage auf dem Gipfel des Ziegenbergs. Folgen Sie einfach den beiden Zweigen des . Genießen Sie die Aussicht auf das Tal des Falkensteinerbachs. Der Legende nach verband einst eine Luftbrücke das keltische Lager mit dem Feengarten auf dem Reisberg (in der Nähe der Wasenbourg, auf dem gegenüberliegenden Massiv).

4 Panorama-Rundgang auf dem Großen Wintersberg



Folgen Sie weiter dem GR53 , um zum Turm Grand Wintersberg zu kommen. Er befindet sich auf dem höchsten Gipfel der Nordvogesen, auf 581 m Höhe. Nehmen Sie wieder den , um zum Turm Grand Wintersberg zu gelangen. Er befindet sich auf dem höchsten Gipfel der Nordvogesen, auf 581 m Höhe. Der Turm wurde zwischen 1889 und 1890 vom Club Vosgien erbaut und ragt 25 m über den Boden hinaus.

5 Chalet des Club Vosgien



Folgen Sie weiter der Markierung ■. Etwas weiter unten, am Liese- Col, sehen Sie das Chalet du Club Vosgien. Dieses hat jeden Sonntag und an Feiertagen (außer im Dezember) geöffnet und bietet Getränke und kleine Snacks an.

6 Felsen der Liese



Links vom Chalet des Club Vosgien befindet sich der Rocher de la Liese. Ein monolithischer Felsblock unbekannter Herkunft (keltische oder gallorömische Zeit). Dieser wurde mehrfach beschädigt. Er wird als „Rutschfelsen“ beschrieben und laut Volkslegende soll dieser Felsblock dem Fruchtbarkeitskult zugeschrieben werden. Er war ein Treffpunkt für Verliebte.

7 Zum Ausgangspunkt



Am Liese- Col folgen Sie der Markierung ▲, um den Abstieg nach Niederbronn-les-Bains zu beginnen. Sie wandern auf wunderschönen Waldwegen und folgen dabei derselben Markierung, bis Sie wieder zur Lichteneck Quelle gelangen.

