

CIRCUIT HISTORIQUE D'OBERBRONN



Tout public



Départ : Oberbronn



..... 2,5 km


1h

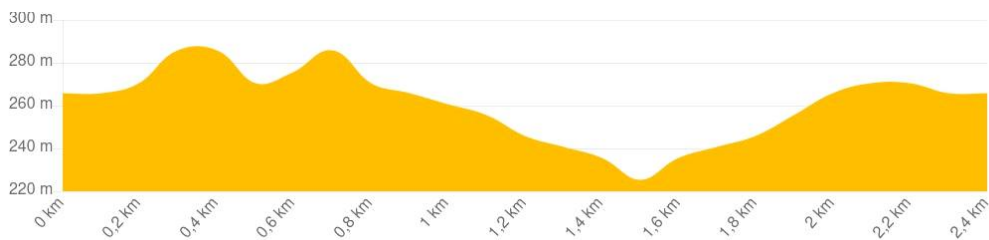
59 m

Cet ancien village de vignerons possède un patrimoine architectural très riche avec ses maisons traditionnelles datant des XVIème, XVIIème et XVIIIème siècles. Vous y découvrirez de nombreux vestiges de ce passé gravés dans le grès ainsi que dans les poutres des colombages...ouvrez bien l'œil !
Flânez de rues en rues pour découvrir ce village authentique de notre région.

 *Parking en face du couvent*

 *Parking du couvent*

 *4 Km - Niederbronn-les-Bains*



INFORMATIONS PRATIQUES

Carte IGN 3714ET



[Tracé GPX](#)

CONTACT

Office de Tourisme de l'Alsace Verte
03 88 80 89 70 - tourisme@alsace-verte.com

Alsace Verte

CLUB VOSGIEN



LES ÉTAPES DU PARCOURS

1 Etape 1 - Départ du parking situé en face du couvent

1. Entrée de cave de vigneron (gravure du dieu Bacchus sur la pierre du soupirail) - 2. Château des Comtes de Leiningen-Westerbourg de 1554

2 Etape 2

3. Maison de 1629 (emblème du charron)

3 Etape 3

4. Maison de 1607 qui porte sur le linteau d'entrée de la cave une inscription en allemand "Allein Gott die Ehr und sonst niemand mehr" (à Dieu seul l'honneur et à personne d'autre) - 5. Maison de vigneron de 1743 (entrée de cave) - 6. Maison de 1555 (portant 2 millésimes, sur l'un sur l'encadrement de fenêtre et l'autre sur le linteau de l'ancienne porte aujourd'hui condamnée)

4 Etape 4

7. Maison de 1607 avec encadrements de portes Renaissance - 8. Maison de 1731 (emblème du charron) - 9. Emblèmes du tonnelier 1572 et maison juive (2 encoches de mezouzas) - 10. Entrée de cave de vigneron de 1594 (soupiraux à pierre coulissante et encorbellement)

5 Etape 5

11. Maison de 1740 (emblème du boulanger) - 12. Maison de 1846 en forme de Laub (arcades) et actuelle mairie - 13. Restaurant Au Boeuf noir avec 3 millésimes : 1555, 1609 et 1717

6 Etape 6

14. Tribunal de baillage de 1568

7 Etape 7

15. Eglise catholique de 1939

8 Etape 8

16. Eglise de 1505, protestante de 1554 à 1690, simultanée jusqu'en 1939, aujourd'hui protestante - 17. Pilori - 18. Porte des remparts érigée en 1592 - 19. Parc à cigognes

9 Etape 9

20. Maison d'Aguste Stoeber et de Mme Schwilgué, fille du célèbre horloger

10 Etape 10

21. Cimetière juif (la plus ancienne tombe connue est datée de 1814, la dernière de 1937)

11 Etape 11

22. Tombes des Comtes de Stralenheim

12 Etape 12

23. Maison de 1765 (emblème du bottier)

13 Etape 13

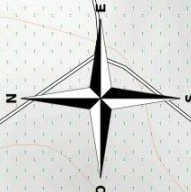
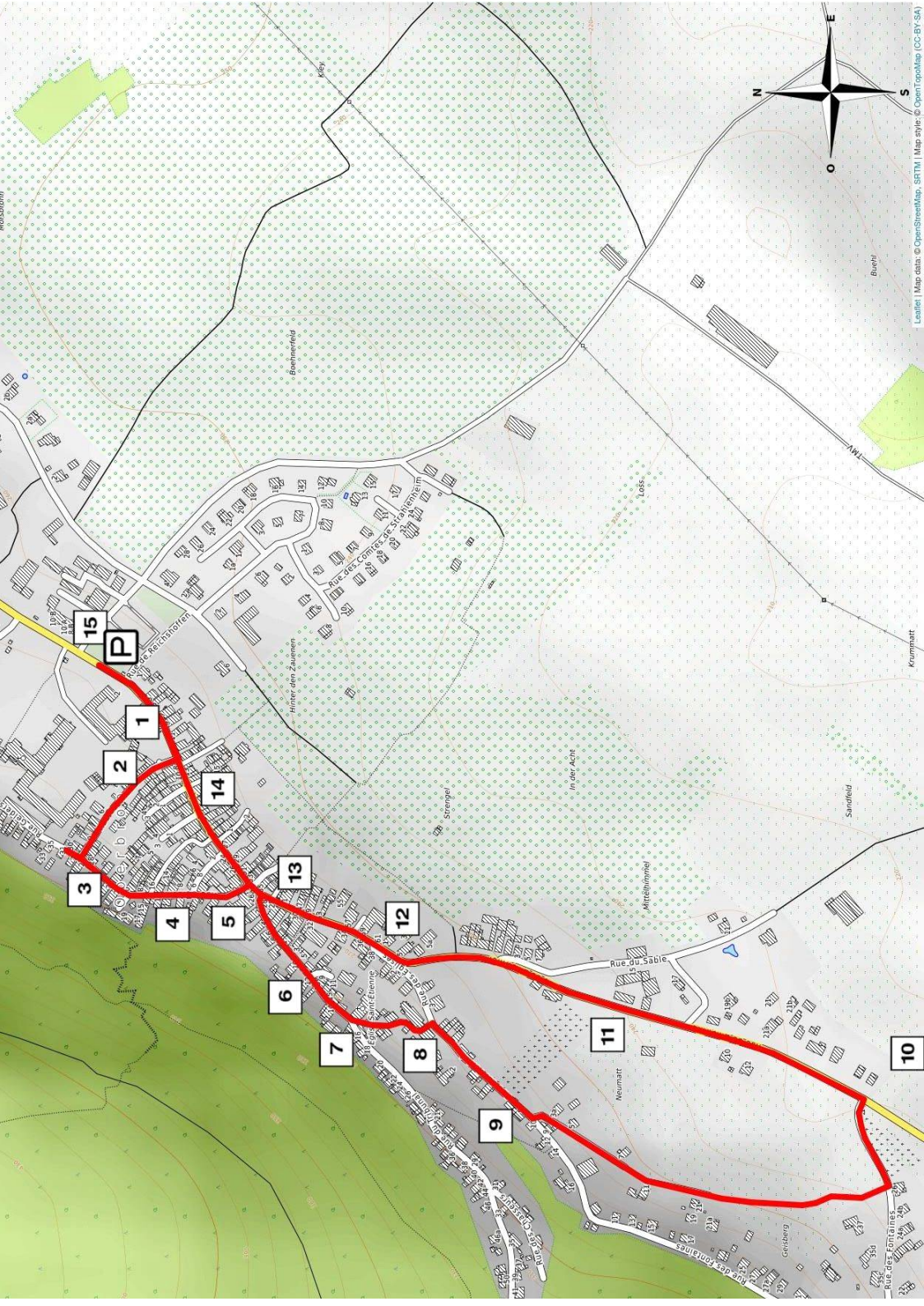
24. Maison de vigneron de 1610 avec oriel et Bacchus crachant des grappes sur le poteau cornier

14 Etape 14

Rue principale : 25. Maison de 1763 (emblème du tonnelier) - 26. Emblème du boulanger -
Impasse des jardins : 27. Maison de 1742 (emblème du tonnelier) - 28. Maison de 1607
(emblème du tonnelier)

15 Etape 15

29. Emblème de l'horticulteur au dessus de la porte cochère



Leaflet | Map data © OpenStreetMap contributors, Imagery © Mapbox

15
P

1

2

14

3

13

4

5

12

6

7

8

11

9

10