



## Circuit des Marcaires

14

### CARACTÉRISTIQUES

34.4km

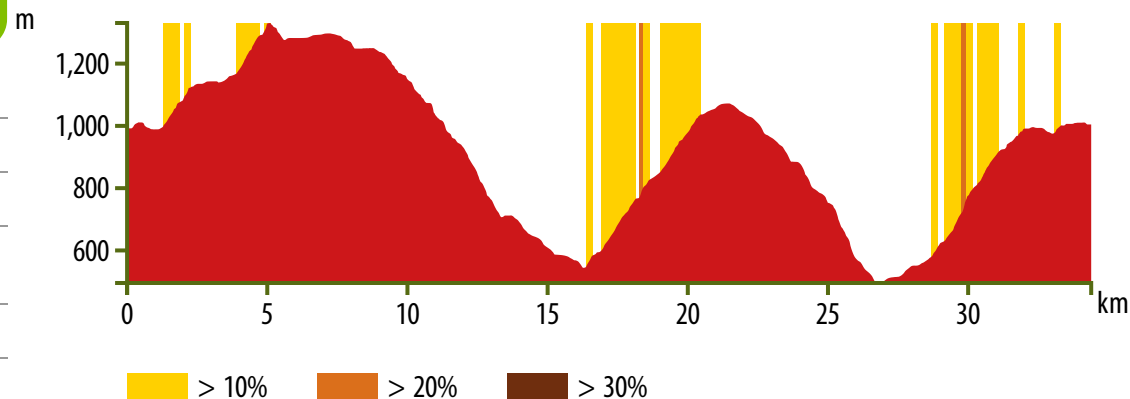
1524m

1527m

**Alt. max** 1333m

**Départ** Parking de Gaschney

**Arrivée** Parking de Gaschney



14

### Circuit des Marcaires

1524m 1527m

Parking de Gaschney

34.4 km



36 Stations de Trail  
+ de 600 de parcours balisés

Rejoignez le Hinterschallern (rectangle bleu \*). Montez puis traversez les pistes (triangle bleu). Grimpez au Hohneck (rect. rouge) pour longer les crêtes (rect. rouge et blanc). Au Firtmüss, bifurquez à gauche (rect. bleu) pour basculez au lac d'Altenweiher (croix jaune). Rejoignez Mittlach (croix bleue). Montez au Schnepfenried (ronde jaune), puis plongez vers Metzeral (ronde bleue). Remontez via les lacs (rect. rouge puis bleu).

Partez à la découverte des chaumes et sommets des crêtes vosgiennes en passant à proximité des plusieurs fermes au berges du parcours.

Ces exploitations agricoles de montagne font la renommée de la vallée de Munster et de son célèbre fromage, marquant ses paysages et sa culture au caractère si authentique.

Qui sont les marcaires ?

Ce sont les exploitants agricoles du massif vosgien élevant des vaches laitières pour la production du fromage de munster. Leur nom vient de l'alsacien "malcker" dérivé de l'allemand "melker", celui qui traite les vaches. Il y a + de 1000 ans, les marcaires défrichèrent les pâturages d'altitude, appelés hautes chaumes, pour aller mener paître leurs bêtes.

(\* Les parcours trail utilisent essentiellement les sentiers balisés du Club Vosgien. Sur chaque secteur,

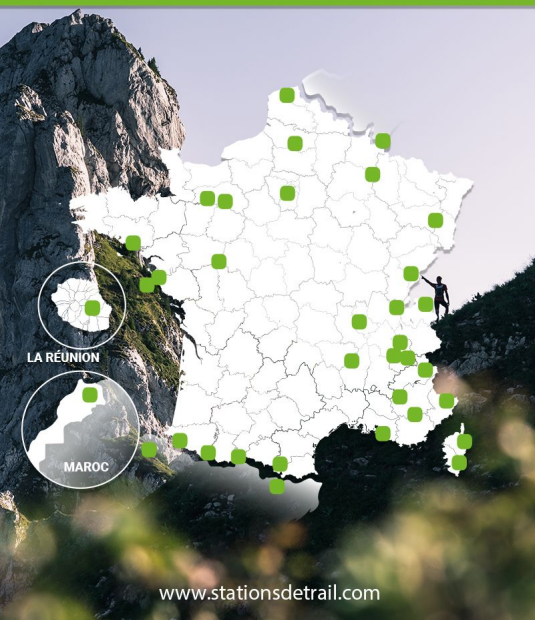
suivez le symbole correspondant dans la direction indiquée.)

Au travers de notre pratique, il est indispensable de respecter le travail des agriculteurs, autres exploitants et propriétaires qui nous accueillent sur leurs terrains :

Afin que les troupeaux ne séchappent pas, bien refermer toutes les dôtures électriques et ne pas les endommager !

Également, ne pas déranger les troupeaux, saluez les personnes croisées d'un amical « bonjour », et bien entendu ramenez tous vos déchets ! Ne coupez pas les itinéraires à travers les prairies, ne pas non plus picniquer !

Astuce : Téléchargez ce parcours avant de partir et laissez-vous guider avec l'appli Stations de Trail



# Suivez le Balisage

Balisage Parcours

Balisage Ateliers



Téléchargez le parcours sur l'Appli

- Guidage GPS & VOCAL
- Retrouvez les parcours
- Les bonnes adresses autour de vous



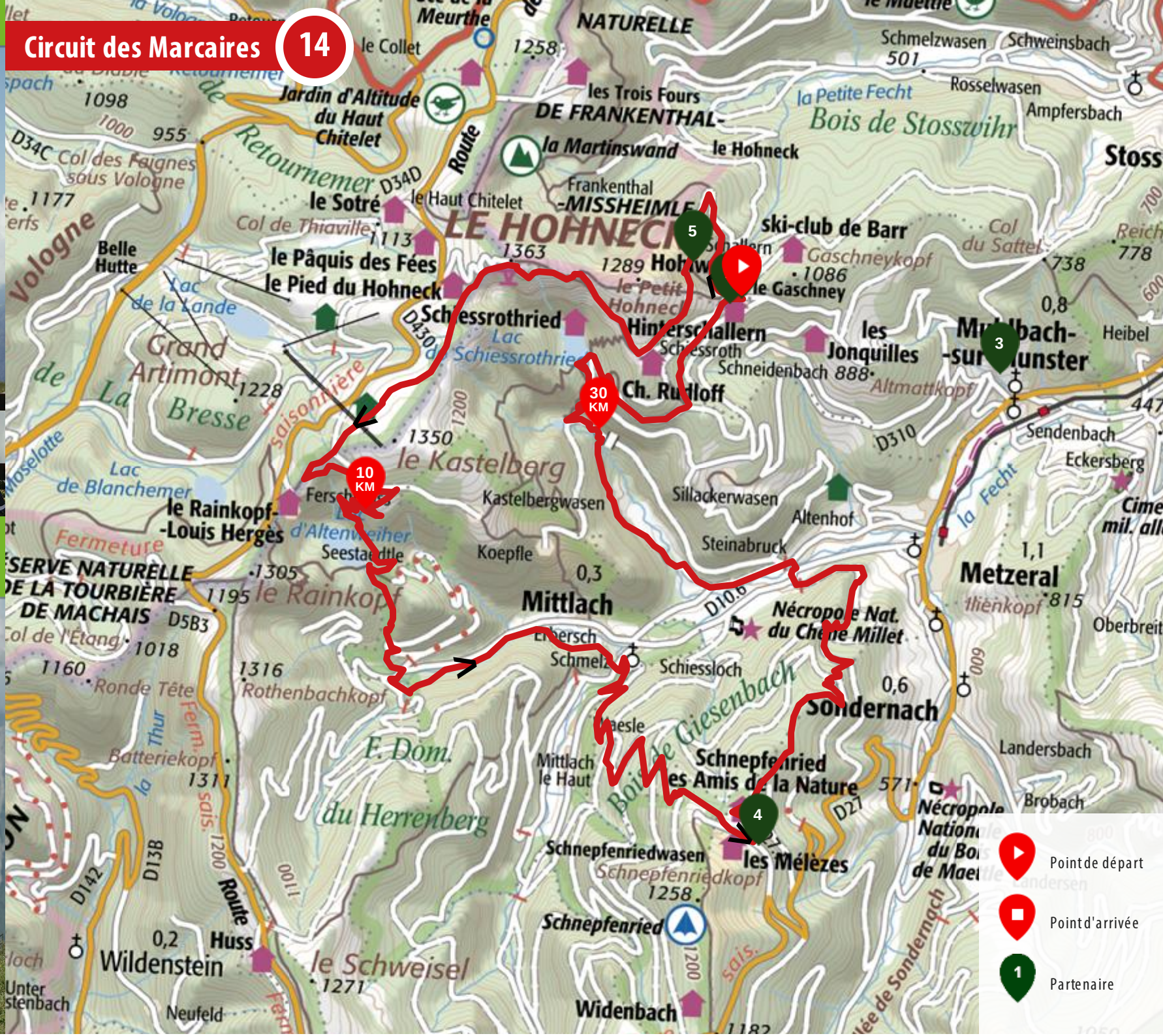
Disponible sur Play Store

Disponible sur App Store



## Circuit des Marcaires

14



- Point de départ
- Point d'arrivée
- Partenaire

## Partenaires

1

### Ferme Auberge du Gaschney

 Le Gaschney 68380 MUHLBACH-SUR-MUNSTER

 +33389776439

2

### Station de ski du Gaschney 360°

 Le Gaschney 68380 MUHLBACH-SUR-MUNSTER

 +33389776220

3

### Perle des Vosges

 22, route du Gaschney 68380 MUHLBACH-SUR-MUNSTER

 +33389776134

4

### Station de ski du Schnepfenried

 Le Schnepfenried 68380 SONDERNACH

 +33389776224

5

### Le Schallern

 Le Schallern, Gaschney. Accès par Muhlbach-sur-Munster 68140 STOSSWIHR

 03-89-77-61-85