

1

2.8 km

Le Gaschney

- ▲ 286m ▲ 4m
- ⊛ Front de neige du Gaschney

RETROUVEZ LES ESPACES SKI DE RANDO

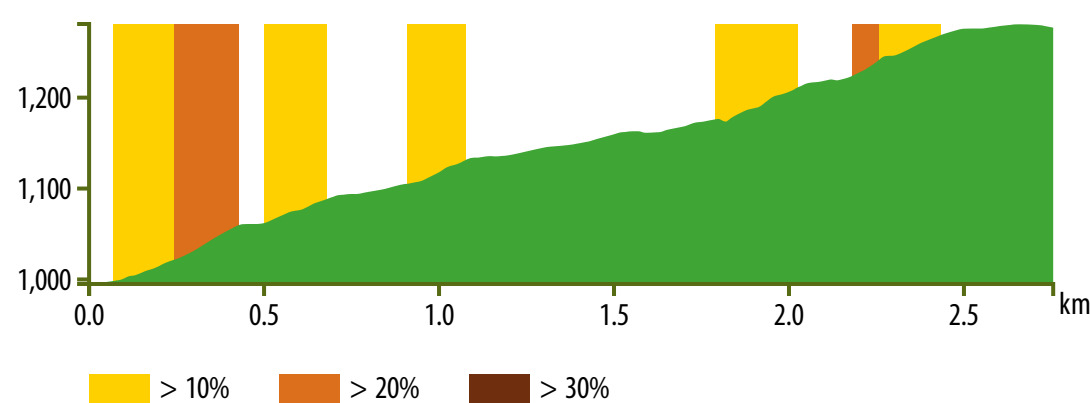


Le Gaschney

1

CARACTÉRISTIQUES

📍	2.8km
▲	286m
▲	4m
Alt. max	1281m
Départ	Front de neige du Gas...
Arrivée	Sommet du Petit Hoh...



Départ depuis le panneau d'affichage des parcours en bordure du parking de la station du Gaschney. Parcours à proximité de la station de ski du Gaschney aboutissant au sommet du Petit Hohnneck en passant par le col du Schafferthal. Itinéraire classique très souvent parcouru, vous y trouverez une trace quasi-permanente. Sur chemin jusqu'à l'auberge du Schiessroth (fermée l'hiver) puis sur sentier jusqu'au Schafferthal. Rejoignez enfin le sommet du Petit Hohnneck, sommet du domaine skiable. Descente possible par des pistes rouges pour rejoindre votre point de départ. Précautions particulières : Restez bien sur le balisage, ne stationnez pas sur la piste de ski alpin. Attention, traversée à la montée d'un télésiège et d'une piste de ski, soyez prudents.

- Veillez à tester l'émission du DVA de chacun de vos amis vous accompagnant et n'oubliez pas de repositionner le vôtre en mode émission également avant de partir sur votre itinéraire.

Parcours hors domaine skiable effectué sous la responsabilité du pratiquant

Avant votre sortie :

- Préparez avec attention votre parcours
- Assurez-vous que votre niveau de ski (en montée et en descente) correspond au niveau de difficulté de l'itinéraire choisi
- Consultez la météo et les dernières informations sur les risques d'avalanches
- Vérifiez que vous et chaque membre de votre groupe possédez un équipement de sécurité complet et en état de marche (DVA, pelle, sonde) et que vous sachiez l'utiliser.

Pendant votre sortie :

- Vous êtes responsable de votre propre sécurité
- Ne partez jamais seul ou à minima informez votre entourage de votre sortie et de votre itinéraire.
- Toute sortie de l'itinéraire est fortement déconseillée, elle peut compromettre votre sécurité et en gager votre responsabilité.
- Ne vous fiez pas aux traces physiques existantes d'autres skieurs pour votre navigation mais uniquement à la signalisation matérielle des balises directionnelles et aux signaux légitimes.
- Vous évoluez dans un milieu naturel fragile, mérité de le préserver, notamment en respectant scrupuleusement le balisage.
- Attention aux changements rapides de météo. En cas de mauvaise visibilité, rentrez et reportez votre sortie.




Partenaires

1

Base d'accueil - Espace Ski de Rando Vallée

de Munster

 D310 68380 Muhlbach-sur-Munster

 +33389773246

2

 Auberge du Gaschney


 Le Gaschney 68380 MUHLBACH-SUR-MUNSTER

 +33389776373

3

 Station de ski Gaschney 360°

 Le Gaschney 68380 MUHLBACH-SUR-MUNSTER

 +33389776220