

CIRCUIT DE RANDONNÉE : LE TOUR DU SCHNEPFENRIED

Tout public



Départ : Le Schnepfenried



5,4 km



2h



160 m



Station du Schnepfenried

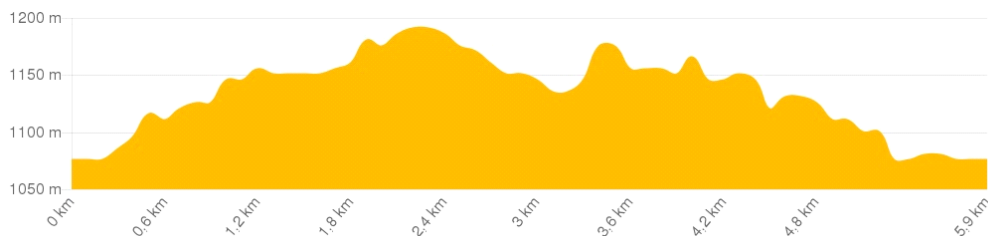


Parking de la Station du Schnepfenried



9

Découvrez les splendides paysages de nos montagnes au départ de la station du Schnepfenried. La vue panoramique sur la plaine d'Alsace et le Hohneck est d'une beauté exceptionnelle. Après la randonnée, vous pourrez vous restaurer au Panoramic et faire un tour au parc aventures juste à côté du parking.



INFORMATIONS PRATIQUES

Carte de randonnée : Club Vosgien Vallée de Munster

CONTACT

Office de Tourisme de la Vallée de Munster
03 89 77 31 80 - contact@vallee-munster.eu




LES ÉTAPES DU PARCOURS


Accès au parking (en voiture)

De Munster, prendre la direction de Sondernach. Traverser le village et suivre la station du Schnepfenried. Garer la voiture au parking.


Etape 1

Depuis le poste de secours, prendre le petit sentier pour atteindre le bâtiment administratif de la station en passant devant le panneau de balisage du Club Vosgien  vers le col du Platzerwasen.

Etape 2

Sur le chemin, vous aurez sur votre gauche le bâtiment technique avec son bassin permettant de fabriquer la neige artificielle. Puis, sur votre droite, vous prendrez le sentier balisé  vers le col.

Etape 3

Au col du Platzerwasen, vous avez la possibilité de monter au sommet du Schnepfenriedkopf (1258m) qui offre une vue sur le massif du Hohneck et les Spitzkoepfe. Il faut cependant revenir au col pour poursuivre la randonnée (détour d'une heure). Sinon, au col du Platzerwasen prendre à droite, longer la route vers le Markstein pendant 200m puis à droite prendre le chemin du Widenbach 

4 **Etape 4** 

Dépasser le refuge Widenbach et, à la bifurcation, prendre le chemin à droite pour retourner vers la station. Traverser les pistes du Schnepfenried et rejoindre le parking.

