

OBERHASLACH

Charmant village situé dans la Vallée de la Hasel, Oberhaslach est surtout connu pour ses moyennes montagnes abritant de nombreuses curiosités, comme l'une des plus hautes cascades d'Alsace : le Nideck.



Mairie



1,6 kms



1 h



Mot magique :



Le circuit commence devant la mairie.

1. Indique tout d'abord le nom du village où tu te trouves :

2. Quelle est la date indiquée sur la fontaine devant l'école ?

Tourne à gauche dans la rue des Ecoles, puis à gauche dans la rue Saint Florent.




3. Sur le 2ème calvaire, en face du numéro 9, que peux-tu voir sculpté sur le socle de la statue ?

Des outils

Des fleurs


Des enfants

4. Au bout de la rue, tu pourras observer la chapelle Saint-Florent sur ta gauche. De laquelle s'agit-il ?



Prends ensuite le petit chemin de terre sur ta droite pour arriver dans la rue des Acacias. Au bout de la rue, traverse prudemment la route et tourne à droite au rond point. Au fond du parking se trouve une aire de jeux. Amuse toi bien, puis retourne sur la rue Principale.

5. Tu longes la Hasel, un affluent de la Bruche qui coule jusqu'à Strasbourg.
Peux-tu entourer les animaux que l'on peut retrouver le long d'un cours d'eau ?



6. Te voilà devant devant l'église Saint-Arbogast.
De laquelle s'agit-il ? Entoure la bonne réponse :




7. Un peu plus loin, tu peux voir un ancien abreuvoir. Il servait à faire boire les bêtes.
Qu'est il devenu aujourd'hui ?

Une **F**

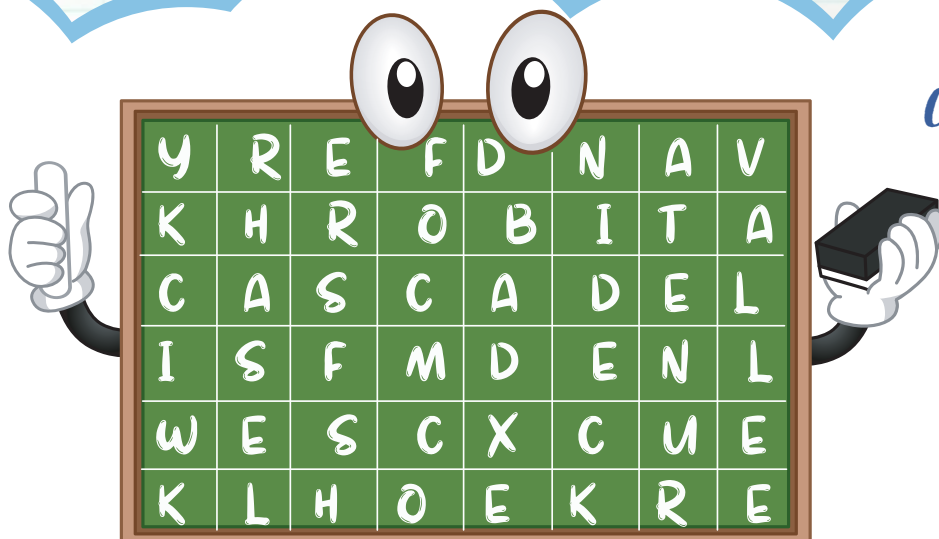
8. Au numéro 38 rue du Nideck, tu peux voir des boulets
de pierre devant la maison. Combien il y en a-t-il ?

9. Devant l'Hostellerie Saint Florent, tu peux voir un panneau de direction pour
la collégiale de Niederhaslach. Quel est le style architecturale du bâtiment ?

G



10. Quelle est la couleur manquante sur le blason
d'Oberhaslach ? Tu pourras voir le logo sur la mairie.



Cherche les mots suivants
dans la grille : Cascade
Nideck
Hasel
Vallée