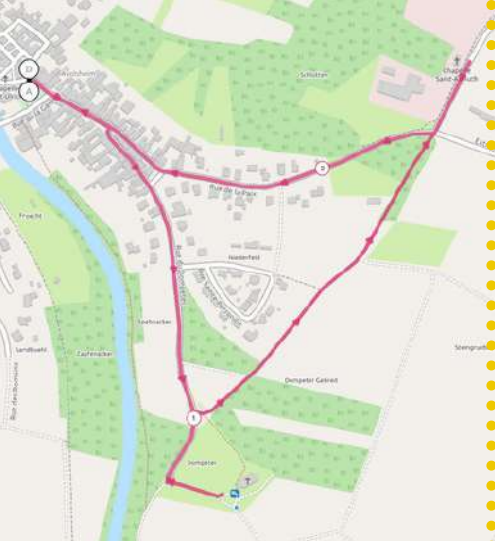


# AVOLSHEIM

Traversé paisiblement par les eaux de la Bruche, Avolsheim est un charmant petit village alsacien. Situé sur la route des vins d'Alsace, la commune possède un riche patrimoine : on y retrouve une des plus vieilles églises d'Alsace, le Dompeter, mais aussi la chapelle St Ulrich datant du 11ème siècle !



Eglise  
St Materne



2,50 kms




1 h 30



Mot magique :

**A**  **C**  **S**



Le circuit commence au cœur du village, à l'église St-Materne, à côté de laquelle se tient une aire de jeux.

1. Indique tout d'abord le nom du village où tu te trouves :

2. Quel animal peux-tu voir gravé au-dessus de la porte de l'église ? Entoure la bonne réponse et écris son nom :



Prends la direction de l'église du Dompeter en allant tout droit.

3. Avolsheim est un ancien pays de viticulteurs et de bateliers.

Qu'est-ce qu'un batelier ? Coche la bonne réponse :



Personne dont le métier est de conduire un bateau sur les cours d'eau



Personne dont le métier est de battre le blé

4. Sur la maison au 5 rue de la Paix, entoure ce que tu peux voir au dessus du portail. Comment appelle-t-on cet objet ?



Cet objet indique qu'il s'agissait d'une maison de batelier. Tu pourras observer ce symbole sur beaucoup d'autres maisons tout au long du parcours !

5. Observe le toit de la mairie. Quel animal, symbole de l'Alsace, y a fait son nid ?

6. En face de toi se trouve un ancien corps de garde. Que peux-tu voir au sommet de celui-ci ?



Prends ensuite la petite ruelle sur ta droite.

7. Sur le chemin en direction du Dompeter, tu vas apercevoir ce qu'on appelle un "banc reposoir".



Quelle date y est indiquée ?

**Te voilà arrivé devant l'église du Dompeter ! C'est une des plus anciennes églises d'Alsace, datant du 7ème siècle.**

8. Avant de rentrer dans l'église du Dompeter, sous le porche, observe attentivement les figures sculptées dans la pierre. Combien en comptes tu ? -----

9. Devant l'édifice tu trouveras quelques explications sur un arbre millénaire qui trônait devant l'église. En lisant les explications, de quelle essence d'arbre s'agissait-il ?



Retourne devant la grotte de Lourdes et emprunte la piste cyclable en direction de Wolxheim. Traverse la route et continue vers la chapelle située juste après l'école.

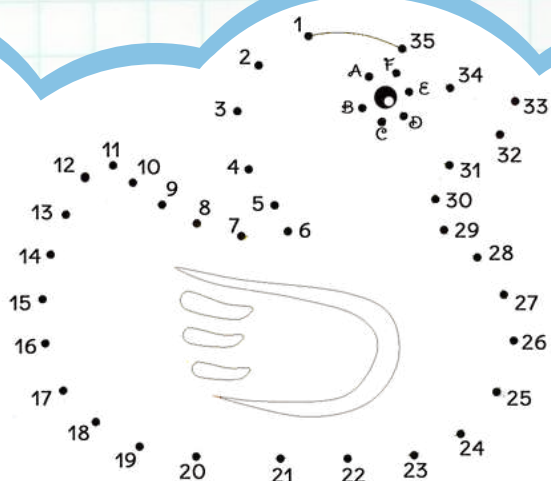
10. Te voici devant la chapelle Saint Armuth. Sais-tu ce que son nom signifie ?



Chapelle de la Sainte Pauvreté

Chapelle de l'Arbre

Retourne au point de départ en suivant la grande route. Profites-en pour faire quelques glissades de toboggan dans le parc !



Dans le village d'Avolsheim coule également la Bruche. De nombreux animaux peuplent ce cours d'eau.

Aide-moi à reconstituer l'image de l'animal qui y barbote !