

RANDONNÉE LE Puits D'AMOUR - DATTELBRUNNE

Tout
public



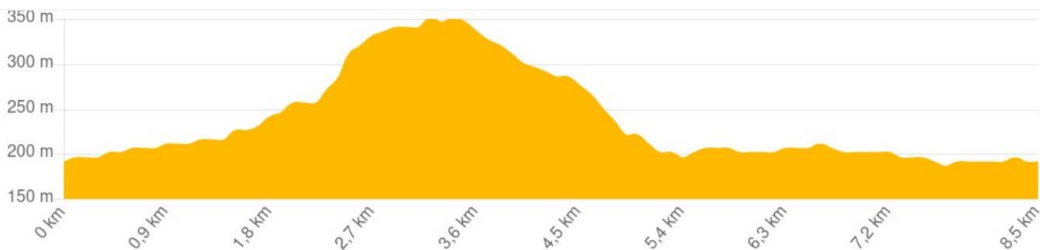
Départ : Dorlisheim



		9 km
		2h30
		260 m

A la recherche du Puits d'amour. Pour le trouver, il va falloir marcher un peu. Il se laisse désirer ! Ce petit lieu plein de mystère est niché au cœur du vignoble de Dorlisheim

	Rue du vendangeoir
	P. du vendangeoir, rue de l'Altenberg
	1,5 Km



INFORMATIONS PRATIQUES

N'oubliez pas : carte de randonnées, boissons, couverture de survie et téléphone - Equipez-vous de bonnes chaussures de marche
Carte IGN n°3716 ET - Mont Sainte-Odile / Molsheim



[Tracé GPX](#)


CONTACT

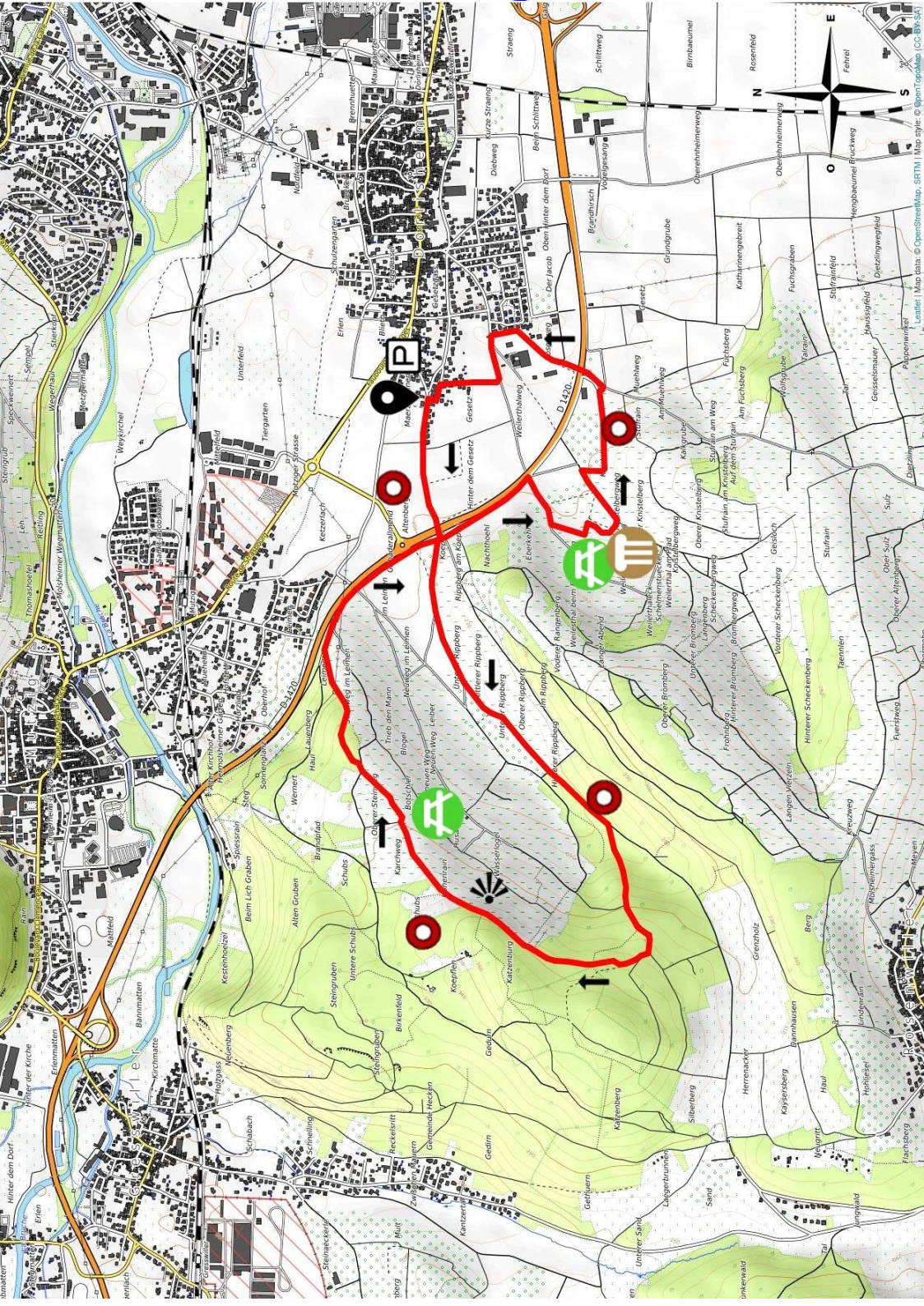
OT Molsheim-Mutzig
+33 (0)3 88 38 11 61



CLUB
VOSGIEN

Reproduit avec l'autorisation du Club Vosgien ©Fédération du Club Vosgien 2021





© OpenTopoMap, SRTM | Map data: © OpenStreetMap contributors, CC-BY-SA, Imagery: © Mapbox, © OpenStreetMap contributors, CC-BY-SA, Imagery: © Mapbox, © OpenStreetMap contributors, CC-BY-SA