

# WANDERUNG DER PILGERWEG DER JESUITEN

Einfach



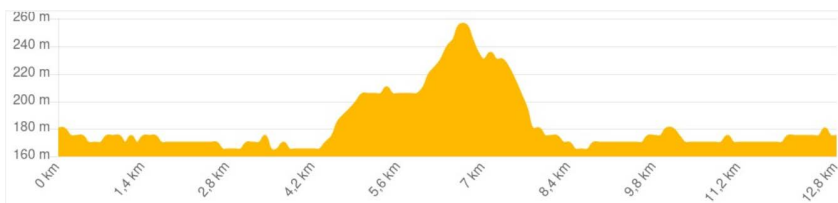
Start : Molsheim



		13 km
		3 Sd 30 min
		116 m

Pilgerweg zwischen Molsheim und der Kapelle Maria Altbronn in Ergersheim mit sieben Stationen genannt 'Fussfall'. Ein Fussfall ist eine Darstellung Christus Leidenschaft auf einen rechteckigen Stein auf einer achteckigen Säule gestellt. eine einladung zum betten. Die zwei ersten Stationen sind verschwunden.

	Jesuitenkirche
	<i>P. église des Jésuites, rue Notre-Dame</i>
	1 Km in Molsheim



## PRAKTISCHE INFORMATIONEN

Vergessen Sie nicht: die Wanderkarte, Getränke, eine Rettungsdecke und einen Handy - Wandershue benötigt  
Carte IGN n°3716 ET - Mont-Sainte-Odile/Molsheim



[GPX Track](#)


## KONTAKT

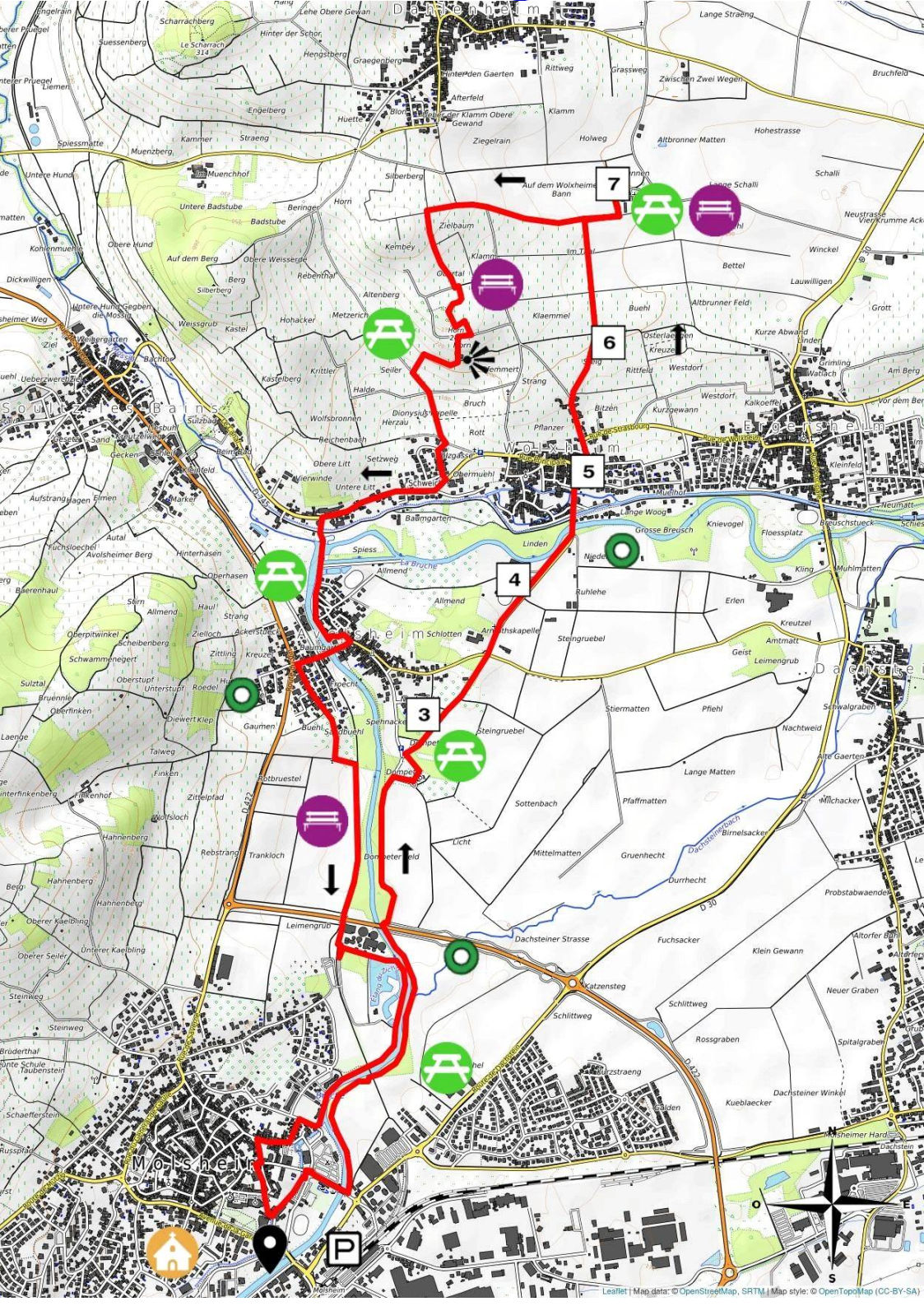
OT Molsheim-Mutzig  
+33 (0)3 88 38 11 61



**CLUB**  
**VOSGIEN**

Wiedergabe der Wegmarkierungen erfolgt mit freundlicher Genehmigung des Club Vosgien © Fédération du Club Vosgien - 2021





Scharrächberg  
Le Scharach 314

7

6

5

4

3

Moosbühl