


RANDONNÉE LES RUINES DU HOHENSTEIN













niveau
intermédiaire




Départ : Oberhaslach



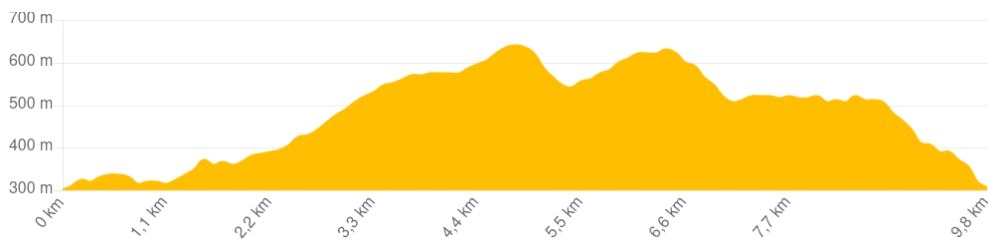
 	10 km
	Demi-journée
	454 m
    	
	

Circuit en forêt vers les ruines de 3 châteaux-forts : Petit et Grand Ringelsberg, le Hohenstein. A voir sur le parcours : la cascade du Luttenbach.

 *Camping du Luttenbach*

P *P. Luttenbach, Route du Nideck*

 *7 Km à Urmatt*



INFORMATIONS PRATIQUES

N'oubliez pas : carte de randonnées, boissons, couverture de survie et téléphone - Equipez-vous de bonnes chaussures de marche
Carte IGN n°3716 ET - Mont Sainte-Odile / Molsheim

CONTACT

Office de Tourisme Région de Molsheim-Mutzig
+33 (0)3 88 38 11 61



Reproduit avec l'autorisation du Club Vosgien ©Fédération du Club Vosgien 2021



