





RANDONNÉE SENTIER DES CROIX ET ORATOIRES - PARCOURS TOTAL

Tout public



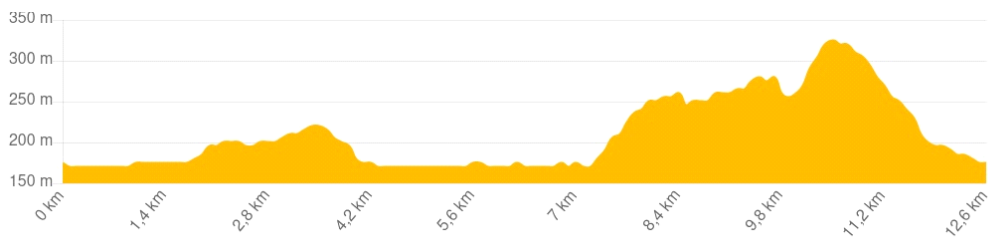
Départ : Sultz Les Bains



	13,5 km
	Demi-journée
	246 m
	

Circuit à la découverte des édifices qui jalonnent nos routes sont appelés "croix rurales" : calvaires et Bildstock (oratoires)

	Hall des sports
	5 Km à Molsheim
	0,5 km - Mairie



INFORMATIONS PRATIQUES

N'oubliez pas : carte de randonnées, boissons, couverture de survie et téléphone - Equipez-vous de bonnes chaussures de marche
Carte IGN n°3716 ET - Mont Sainte-Odile / Molsheim



[Tracé GPX](#)

CONTACT

OT Molsheim-Mutzig
+33 (0)3 88 38 11 61



CLUB
VOSGIEN

Reproduit avec l'autorisation du Club Vosgien ©Fédération du Club Vosgien 2021

