



# ÉTAPE 6



24km



6h30



1154m

## de FRÉLAND à KAYSERSBERG



### VOTRE PARCOURS

- 1 Depuis le camping de Fréland, montez tout droit (triangle rouge) la rue de la Fonderie. Au niveau du pont qui traverse la rivière, montez la route sur votre droite (rectangle rouge/blanc/rouge) vers le Voirimont. Cheminez ainsi sur plusieurs kilomètres jusqu'à atteindre le lieu-dit Haut-Voirimont.
- 2 Poursuivez votre ascension en suivant le GR5 (rectangle rouge) jusqu'à la Pierre des Trois Bans. Une fois au chalet, prenez le sentier balisé rectangle rouge/blanc/rouge en direction de Aubure. Au niveau du village, reprenez le GR5 jusqu'au col de Fréland. Vous débouchez sur la route de Fréland.
- 3 Traversez prudemment et longez la route un court instant en partant sur votre droite pour poursuivre sur le sentier balisé rectangle rouge/blanc/rouge en direction du col du Kalblin, puis de la roche du Tétrás.
- 4 Depuis la roche, poursuivez sur le GR5 (rectangle rouge) jusqu'à atteindre le sommet du Koenigsstuhl. Poursuivez avec ce même balisage jusqu'à la croix en fonte du sapin des Français.
- 5 Quittez le GR5 et suivez le chevalet bleu qui descend vers la droite, direction St-Alexis, Kayserberg. Plus bas, le chemin rejoint une petite route. Partez sur la droite. Au carrefour juste avant d'arriver à l'auberge, prenez le large chemin vers la gauche (rond jaune) direction Toggenbach. Descendez jusqu'au niveau de l'ancienne maison forestière sans manquer le chemin sur votre gauche (chevalet vert).
- 6 Continuez sur plusieurs kilomètres en suivant ce même balisage jusqu'à atteindre le carrefour de la haute Schwärtz. Puis descendez en direction du Chêne de la Chapelle (chevalet bleu). Vous passez sous le rocher des Corbeaux. Poursuivez la descente jusqu'à atteindre le château de Kayserberg. Redescendez par les escaliers à droite du château pour arriver en haut du village ou ceux de gauche pour arriver directement à l'hôtel de ville, votre terminus.

### À DÉCOUVRIR EN CHEMIN



#### NOS 3 COUPS DE COEUR

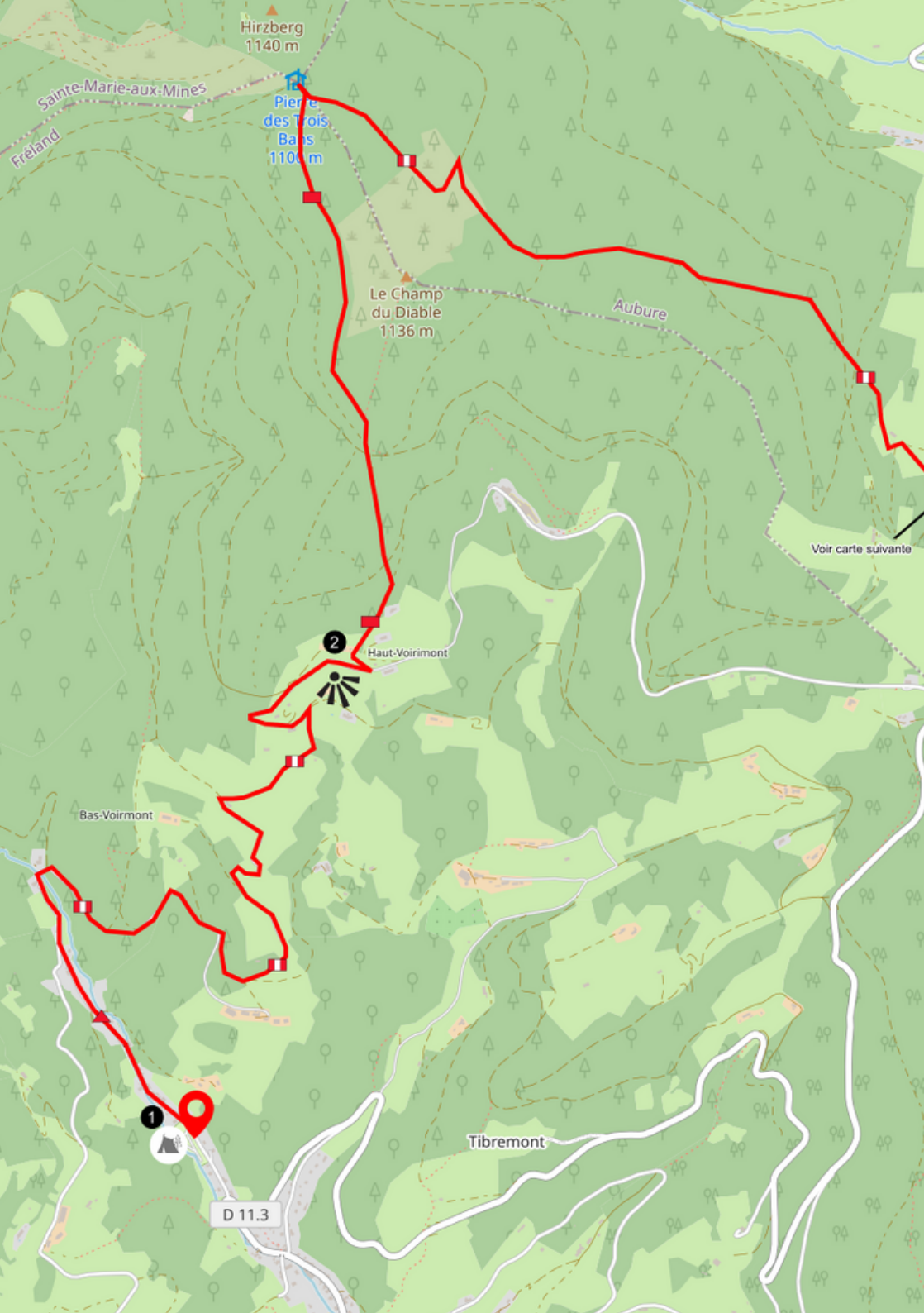
- la vue panoramique depuis les hauteurs de Fréland
- la roche du Tétrás et son escalier
- le Koenigsstuhl et ses roches à cupules

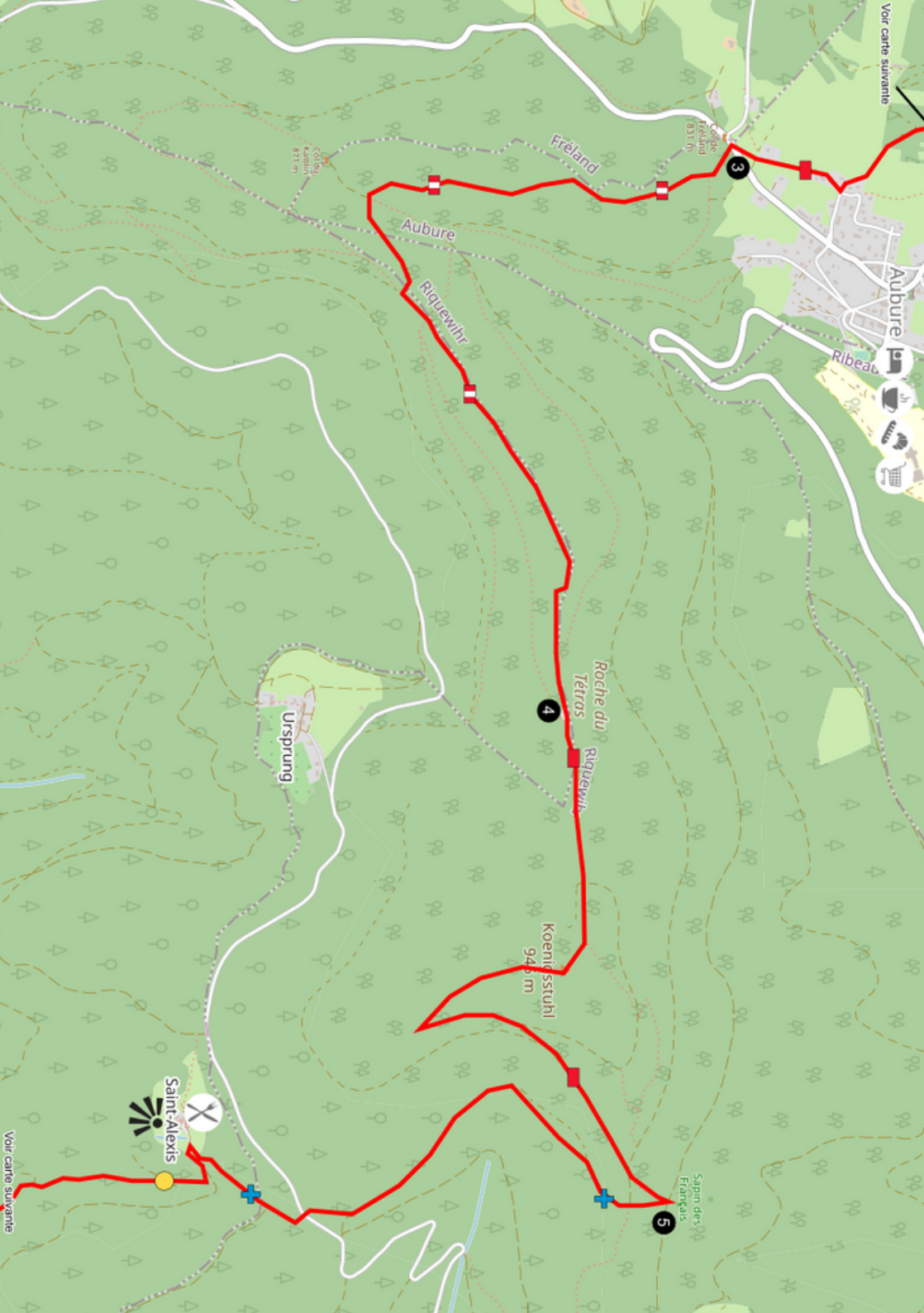
#### LA BONNE IDÉE

Avant de redescendre à Kayserberg, profitez d'un arrêt à l'auberge Saint-Alexis pour une pause déjeuner ou goûter.

#### LA PAUSE CULTURELLE

- La portion qui relie la roche du Tétrás au sommet du Koenigsstuhl est magnifique. Les chemins sont rectilignes au milieu d'une forêt composée majoritairement de pins. On découvre ensuite un ensemble rocheux extraordinaire composé de gré rose, de poudingues, de grosses dalles plates et de blocs à cupules. Tous les signes sont réunis pour supposer une occupation celte à l'époque.





Voir carte suivante

Aubure

Ribeau

Fréland

Aubure

Riquewihr

Rocher du Tétros

Riquewihr

Koenigsstuhl  
944 m

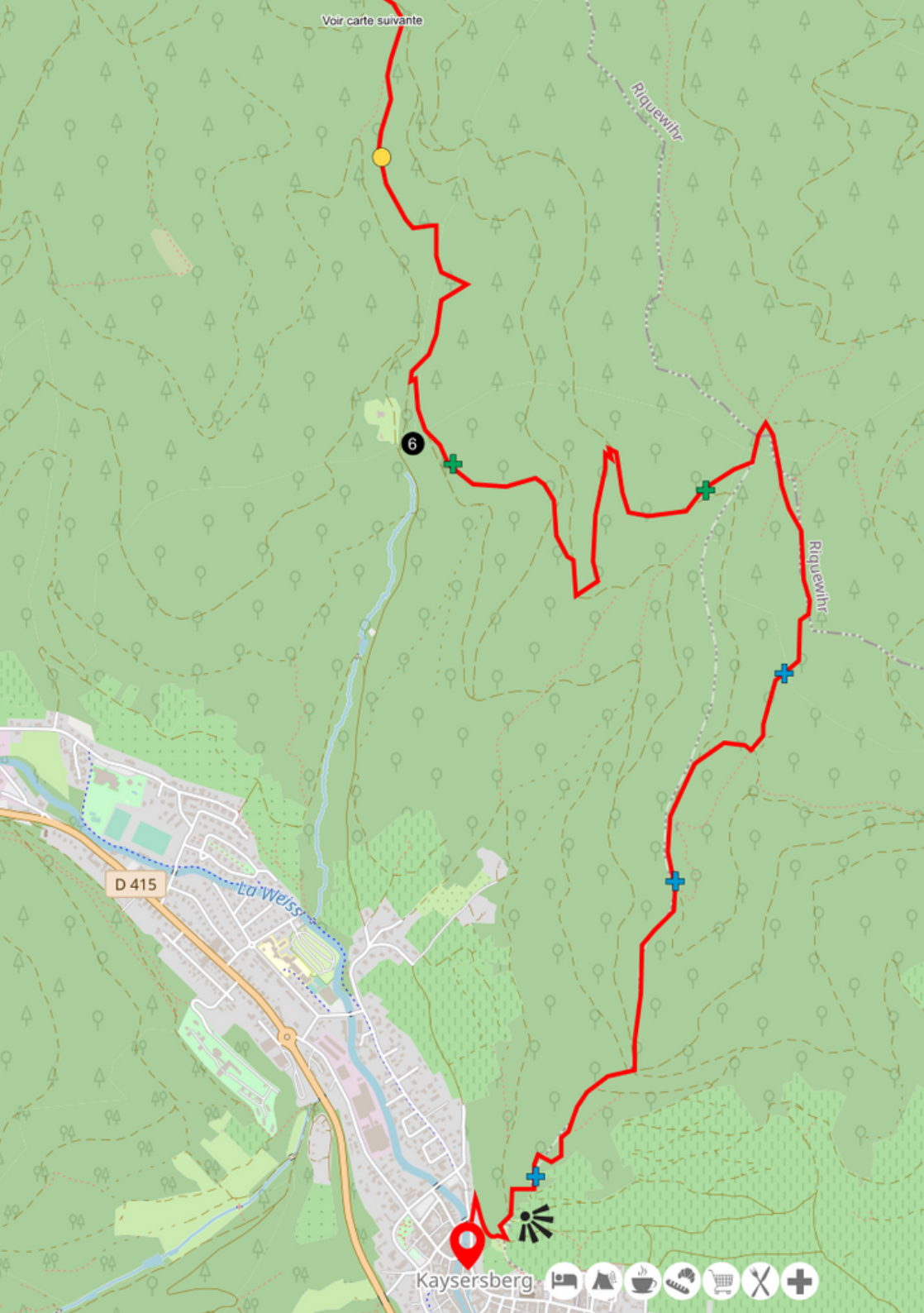
Ursprung

Saint-Alexis

Sapin des Français

Voir carte suivante

Voir carte suivante



Riquewihr

Riquewihr

D 415

La Werss

Kaysersberg

