

NIVEAU



5,2km



1h45



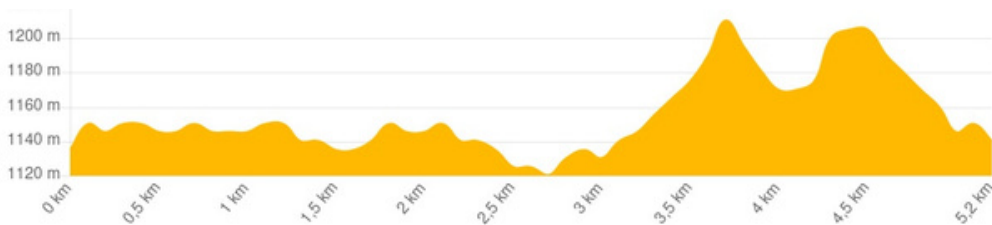
168m

LE TOUR DES IMMERLINS

Une jolie boucle qui vous mène d'abord à la rencontre d'un lieu chargé d'histoire: le cimetière Duchesne situé au cœur du massif de la tête des Faux où ont eu lieu des combats sanglants lors de la Première Guerre mondiale. C'est ensuite par un sentier rocheux complètement dépaysant que vous rejoindrez le sommet dénudé de la Tête des Immerlins. Très discret, profitez-en pour faire une pause régénératrice au grand air.

DÉPART: parking du col du Calvaire

BALISAGE:




LE PARCOURS

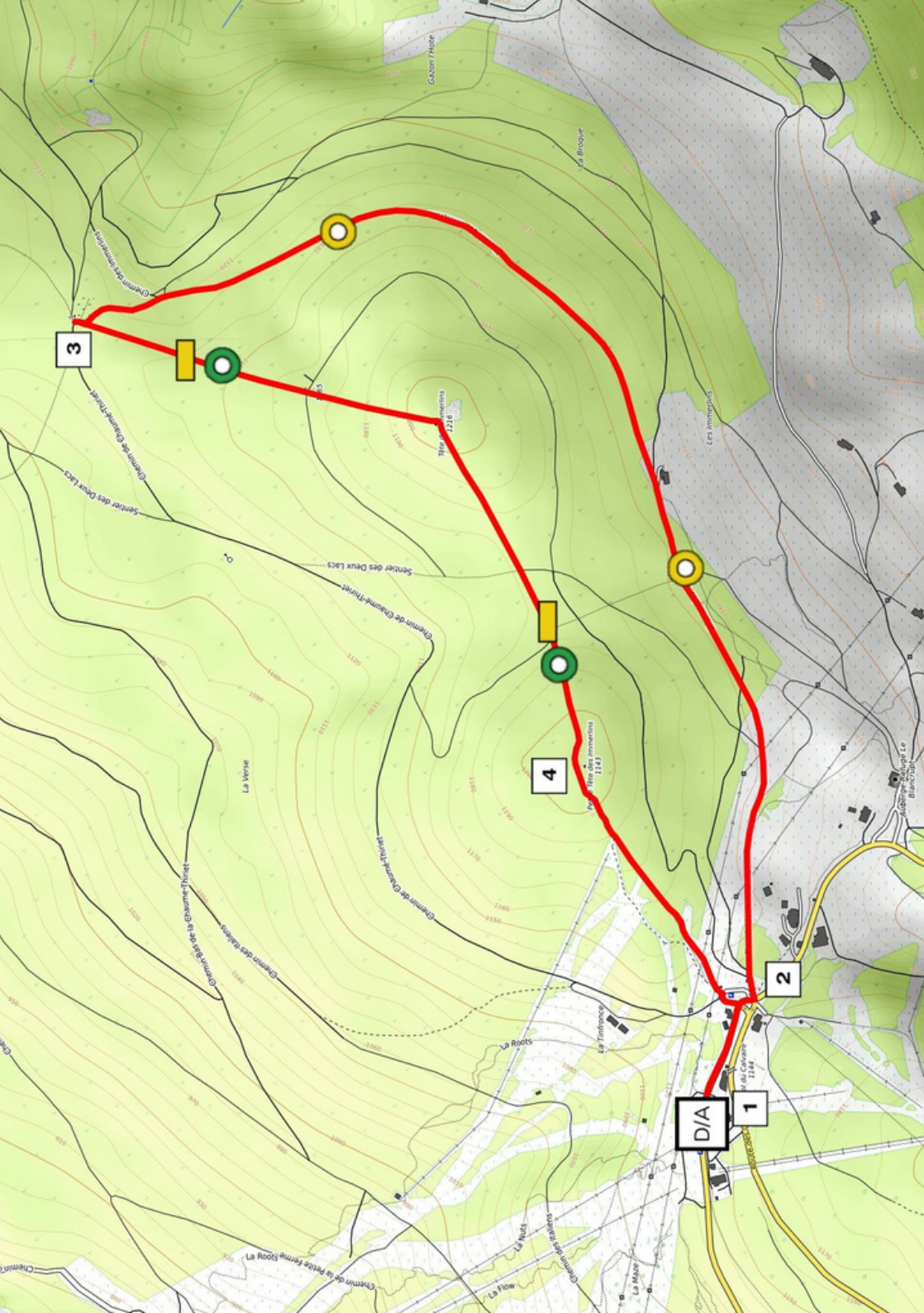
1 De l'office de tourisme, rejoignez le parking du col du Calvaire situé au bout de la route (près de la luge sur rail Tricky-Track). Face au grand panneau de présentation de la station, engagez vous sur le large chemin rectiligne balisé rond jaune.

2 Poursuivez sur ce chemin tout droit sur plusieurs kilomètres. Au bout, vous rencontrerez une patte d'oie. Prenez le chemin qui part à gauche et qui débouche sur le cimetière Duchesne.

3 Du cimetière, prenez la direction du COL DU CALVAIRE balisé anneau vert/rectangle jaune. Le sentier devient étroit et rocheux pour accéder au sommet de la tête des Immerlins. Poursuivez tout droit en suivant ce même balisage.

4 Au sommet de la Petite Tête des Immerlins, redescendez vers le col du Calvaire en suivant le sentier qui se dessine naturellement.





3

4

2

1

D/A