

NIVEAU



7,2km



2h30





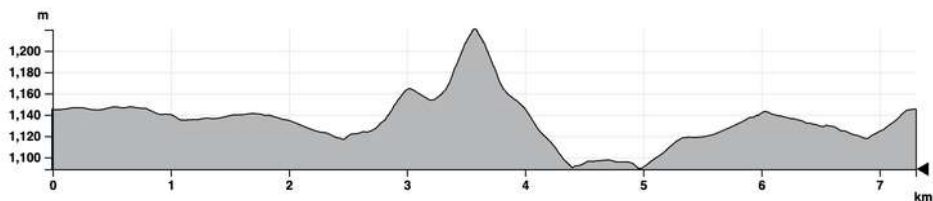
140m

LA TÊTE DES FAUX

Cet itinéraire vous emmène au coeur de magnifiques sites naturels et de mémoire. Tout au long de ce circuit vous découvrirez les vestiges de la Grande Guerre. Située en pleine forêt, la nécropole Nationale du Carrefour Duchesne est un site inscrit au patrimoine mondial de l'Unesco. Elle ne vous laissera pas indifférent.



DÉPART: parking du col du Calvaire
BALISAGE:  



LE PARCOURS

- 1 Du parking du Col du Calvaire, empruntez le Chemin des Immerlins (anneau jaune). Restez sur le grand chemin un long moment jusqu'à atteindre le cimetière Duchesne.
- 2 Depuis le cimetière Duchesne, reprenez le sentier balisé anneau jaune/rectangle rouge en direction de la Tête des Faux.
- 3 À partir de l'intersection où l'anneau jaune tourne à gauche, continuez tout droit (rectangle rouge) jusqu'au sommet de la Tête des Faux, identifiable par sa grande croix blanche. Revenez sur vos pas jusqu'à l'intersection avec l'anneau jaune.
- 4 Poursuivez toujours tout droit sur le large chemin forestier en suivant l'anneau jaune/rectangle rouge jusqu'à atteindre votre point de départ, le parking du Col du Calvaire.



